

NAŠE ZNAČKA
0101837632VYŘÍZENO DNE
07.11.2022

Sdělení o existenci energetického zařízení, sítě pro elektronickou komunikaci nebo zařízení technické infrastruktury v majetku společnosti ČEZ Distribuce, a. s., pro akci:

PD-kiosková trafostanice pro zlmní stadion; R.22 444.001.1011151

Vážený zákazníku,

Na základě Vaší žádosti 0101837632 ze dne 07.11.2022 Vám zasíláme sdělení o existenci energetického zařízení, sítě pro elektronickou komunikaci nebo zařízení technické infrastruktury v majetku společnosti ČEZ Distribuce, a. s., ve Vámi vymezeném zájmovém území.

Dovolujeme si Vás upozornit, že sdělení nenahrazuje vyjádření provozovatele distribuční soustavy k projektové dokumentaci pro územní nebo stavební řízení, k připojení nového odběru, zdroje elektrické energie nebo k navýšení rezervovaného příkonu a výkonu a s výjimkou havárie ani souhlas s činností v ochranném pásmu.

Toto sdělení je platné do 07.05.2023 a je jedním z podkladů pro zpracování projektové dokumentace, pokud je taková dokumentace zpracovávána.

V majetku ČEZ Distribuce, a. s., se na Vámi uvedeném zájmovém území nachází nebo ochranným pásmem zasahuje energetické zařízení typu:

	síť NN	síť VN	síť VVN
Podzemní síť		střet	
Nadzemní síť			

Stanice	
---------	--

V majetku ČEZ Distribuce, a. s., se na Vámi uvedeném zájmovém území nachází nebo ochranným pásmem zasahuje síť pro elektronickou komunikaci typu:

	síť pro elektronickou komunikaci
Podzemní síť	
Nadzemní síť	

Zařízení technické infrastruktury zahrnuje zejména vodovodní, kanalizační a plynové přípojky pro objekty ČEZ Distribuce a. s., a dále pak další podzemní a nadzemní zařízení sloužící pro provoz distribuční sítě. V majetku ČEZ Distribuce, a. s., se na Vámi uvedeném zájmovém území nachází nebo ochranným pásmem zasahuje zařízení technické infrastruktury:

	zařízení technické infrastruktury
Nadzemní nebo podzemní	

Energetické zařízení (mimo nadzemních sítí NN), zařízení sítě pro elektronickou komunikaci a zařízení technické infrastruktury je chráněno ochranným pásmem podle § 46 zákona č. 458/2000 Sb., o podmínkách podnikání a o výkonu státní správy v energetických odvětvích a o změně některých zákonů (energetický zákon), ve znění pozdějších předpisů. Přibližný průběh tras energetických zařízení, sítě pro elektronickou komunikaci (v trase kabelového vedení může být uloženo několik kabelů energetických i komunikačních) a tras zařízení technické infrastruktury zasíláme v příloze tohoto dopisu.

V případě existence podzemních energetických zařízení, sítě pro elektronickou komunikaci nebo zařízení technické infrastruktury je povinností stavebníka alespoň 14 dní před započatím zemních prací požádat telefonicky na 800 850 860 nebo e-mailem na info@cezdistribuce.cz o tzv. vytyčení trasy podzemního zařízení, sítě pro elektronickou komunikaci nebo zařízení technické infrastruktury. O vytyčení lze požádat pouze na základě vydaného sdělení o existenci energetického zařízení, sítě pro elektronickou komunikaci nebo zařízení technické infrastruktury, a to (mimo havárií) nejpozději 30 dní před koncem jeho platnosti.

Dojde-li k obnažení podzemního vedení nebo k poškození energetického zařízení, sítě pro elektronickou komunikaci nebo zařízení se sítí pro elektronickou komunikaci související nebo zařízení technické infrastruktury ve vlastnictví ČEZ Distribuce, a. s., nahláste nám prosím tuto skutečnost bezodkladně jako poruchu na bezplatnou linku 800 850 860.

Pokud uvažovaná akce nebo činnost zasáhne do ochranného pásma nadzemních vedení, trafostanic nebo sítě pro elektronickou komunikaci, popř. bude po vytyčení zjištěno, že zasahuje do ochranného pásma podzemních energetických zařízení nebo zařízení pro elektronickou komunikaci, je nutné písemně požádat společnost ČEZ Distribuce, a. s., o souhlas s činností v ochranném pásmu (formulář je k dispozici na www.cezdistribuce.cz v části Formuláře / Činnosti v ochranných pásmech, kontaktní údaje pro podání Vaší žádosti naleznete v zápatí). Jestliže uvažovaná akce vyvolá potřebu dílčí změny trasy vedení nebo přemístění některých prvků energetického zařízení nebo sítě pro elektronickou komunikaci včetně souvisejícího zařízení, je nutné včas společnost ČEZ Distribuce, a. s., požádat o přeložku zařízení podle § 47 energetického zákona.

Zároveň Vás upozorňujeme, že v zájmovém území se může nacházet také energetické zařízení, síť pro elektronickou komunikaci nebo zařízení technické infrastruktury, které není v majetku společnosti ČEZ Distribuce, a. s.

V souvislosti s výše uvedeným si Vás dovoluujeme upozornit, že uvedené sdělení včetně jeho příloh obsahuje skutečnosti tvořící obchodní tajemství společnosti ČEZ Distribuce, a. s. Poskytnuté informace jsou dále také důvěrnými informacemi a obchodně citlivými informacemi společnosti ČEZ Distribuce, a. s. Z výše uvedených důvodů si Vás proto společnost ČEZ Distribuce, a. s., dovoluje upozornit, že s poskytnutými informacemi je potřeba nakládat dle platných právních předpisů, v opačném případě se vystavujete postihu ve smyslu platné právní úpravy. V této souvislosti si Vás dále dovoluujeme upozornit, že požadované informace nesmí být předány, sděleny, využity, zpřístupněny, či jiným způsobem postoupeny na jakoukoli třetí osobu bez předchozího prokazatelného souhlasu společnosti ČEZ Distribuce, a. s. Informace o existenci energetického zařízení, sítě pro elektronickou komunikaci a zařízení technické infrastruktury mohou být využity pouze pro účel, pro který byly vyžádány.

S pozdravem

ČEZ Distribuce, a. s.

Děčín, Děčín IV-Podmokly

Teplická 874/8

PSČ 405 02

IČ: 24729035

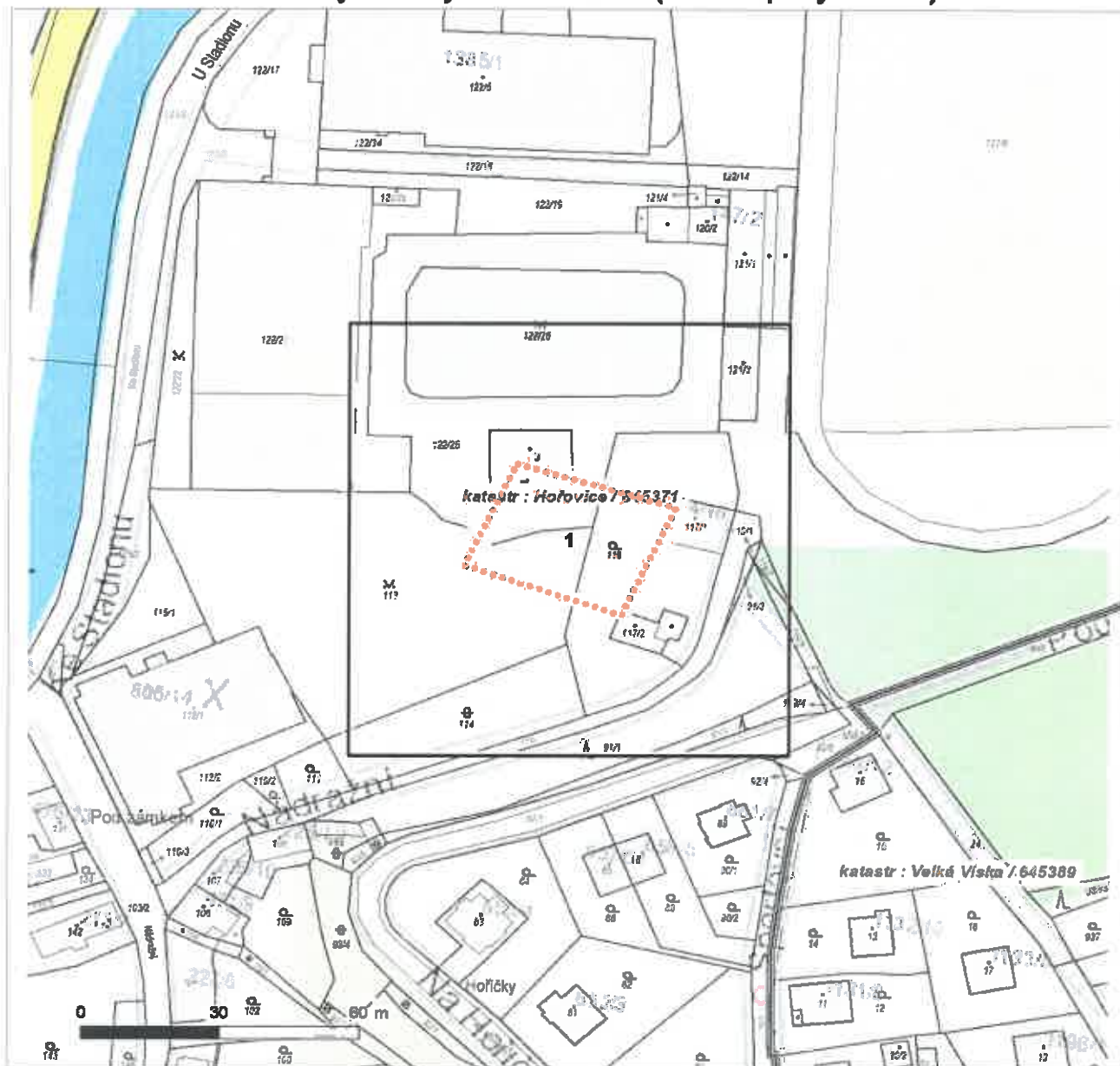
Přílohy

1. Situační výkres zájmového území
2. Podmínky pro provádění činností v ochranných pásmech energetických zařízení, sítě pro elektronickou komunikaci a zařízení technické infrastruktury

Platí pouze se sdělením číslo 0101837632.

Zakreslené polohy zařízení v příloze jsou pouze informativní.

Situační výkres zájmového území (klad mapových listů)



Není-li zobrazena katastrální mapa, zadejte žádost znovu. Katastrální mapa je generována prostřednictvím externí WMS služby, jejíž provoz nezajišťuje společnost ČEZ Distribuce, a. s.

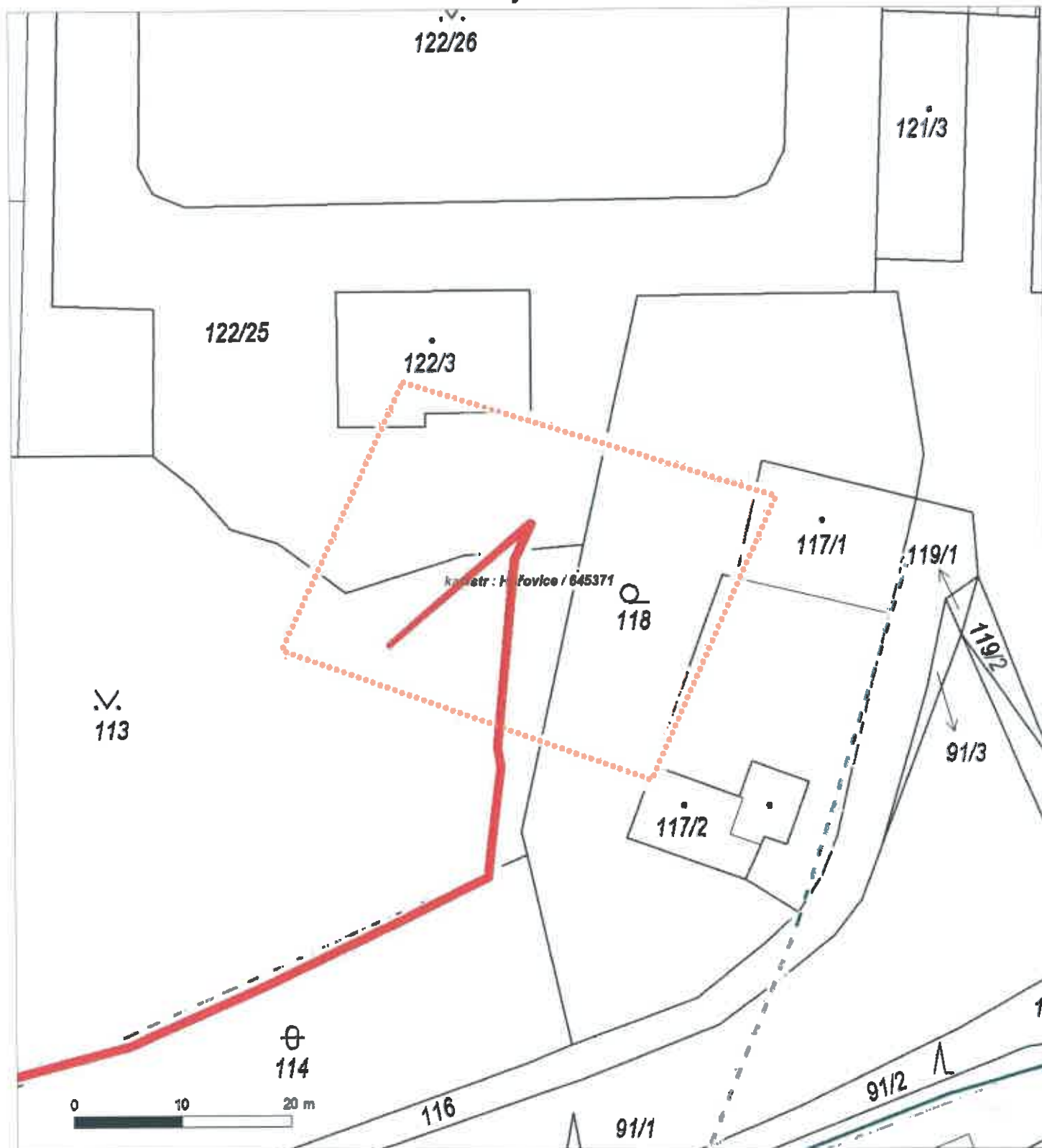
LEGENDA		
Podzemní vedení NN do 1 kV	Stanice do 52 kV - stožárové	Nadzemní sít pro elektronickou komunikaci
Nadzemní vedení NN do 1 kV	Stanice do 52 kV - zděné	Podzemní sít pro elektronickou komunikaci
Podzemní vedení VN do 35 kV	Transformovna (nad 52 kV)	HDPE trubka
Podzemní vedení VVN 110 kV	Probíhající investice ČEZ Distribuce	Souběh sít pro elektronickou komunikaci a energetických sít
Nadzemní vedení VVN 110 kV	Stanice ČEZ Distribuce ve výstavbě	Souběh s nadzemním vedením NN do 1 kV
NN přívod odběratelů	Zařízení ČEZ Distribuce ve výstavbě	Souběh s nadzemním vedením VN do 35 kV
Zařízení technické infrastruktury	Hranice katastrálního území	Souběh s nadzemním vedením VVN 110 kV
Cizí energetické vedení		Souběh s nadzemním vedením VVN 110 kV
Zájmové území		



Platí pouze se sdělením číslo 0101837632.

Zakreslené polohy zařízení v příloze jsou pouze informativní.

Situační výkres - list 1



Není-li zobrazena katastrální mapa, zadejte žádost znovu. Katastrální mapa je generována prostřednictvím externí WMS služby, jejíž provoz nezajišťuje společnost ČEZ Distribuce, a. s.

PODMÍNKY PRO PROVÁDĚNÍ ČINNOSTÍ V OCHRANNÝCH PÁSMECH PODZEMNÍCH VEDENÍ

Ochranné pásmo podzemních vedení elektrizační soustavy do 110 kV vč. a vedení řídící, měřicí a zabezpečovací techniky je stanoveno v § 46 odst. 5 zákona č. 458/2000 Sb., o podmínkách podnikání a o výkonu státní správy v energetických odvětvích a o změně některých zákonů (energetický zákon), ve znění pozdějších předpisů, a činí 1 metr po obou stranách krajního kabelu (energetického nebo pro elektronickou komunikaci) kabelové trasy, nad 110 kV činí 3 metry po obou stranách krajního kabelu.

V ochranném pásmu podzemního vedení je podle § 46 odst. 8 a 10 energetického zákona zakázáno:

- a) zřizovat bez souhlasu vlastníka těchto zařízení stavby či umisťovat konstrukce a jiná podobná zařízení, jakož i uskláňovat hořlavé a výbušné látky,
- b) provádět bez souhlasu vlastníka zemní práce,
- c) provádět činnosti, které by mohly ohrozit spolehlivost a bezpečnost provozu těchto zařízení nebo ohrozit život, zdraví či majetek osob,
- d) provádět činnosti, které by znemožňovaly nebo podstatně znesnadňovaly přístup k těmto zařízením,
- e) vysazovat trvalé porosty a přejíždět vedení mechanizmy o celkové hmotnosti nad 6 tun.

Pokud stavba nebo stavební činnost zasahuje do ochranného pásma podzemního vedení, je třeba požádat o písemný souhlas vlastníka nebo provozovatele tohoto zařízení na základě § 46 odst. 8 a 11 energetického zákona.

V ochranných pásmech podzemních energetických vedení a sítí pro elektronickou komunikaci je třeba dále dodržovat následující podmínky:

1. Dodavatel prací musí před zahájením prací zajistit vytyčení podzemního zařízení a prokazatelně seznámit pracovníky, jichž se to týká, s jejich polohou a upozornit na odchylky od výkresové dokumentace.
2. Výkopové práce do vzdálenosti 1 metr od osy (krajního) kabelu musí být prováděny ručně.
3. Zemní práce musí být prováděny v souladu s ČSN 73 6133 Návrh a provádění zemního tělesa pozemních komunikací a při zemních pracích musí být dodrženo Nařízení vlády č. 591/2006 Sb., bližších minimálních požadavcích na bezpečnost a ochranu zdraví při práci na staveništích.
4. Místa křížení a souběhy ostatních zařízení a staveb se zařízeními energetickými, komunikačními sítěmi pro elektronickou komunikaci nebo zařízeními technické infrastruktury musí být vyprojektovány a provedeny v souladu s platnými normami a předpisy, zejména s ČSN 33 2000-5-52, ČSN EN 50110-1, ČSN EN 50341-1, ČSN 73 6005 a PNE 33 0000-6, PNE 33 3301, PNE 34 1050.
5. Dodavatel prací musí oznámit příslušnému provozovateli distribuční soustavy zahájení prací minimálně 3 pracovní dny předem.
6. Při potřebě přejíždění trasy podzemních vedení nebo podzemních zařízení vozidly nebo mechanizmy je třeba po dohodě s vlastníkem provést dodatečnou ochranu proti mechanickému poškození.
7. Manipulovat s obnaženými kabely pod napětím je možné pouze se souhlasem vlastníka. Odkryté zařízení sítě pro elektronickou komunikaci včetně ochranné trubky (HDPE apod.) musí být řádně zabezpečeno při práci i proti poškození nepovolanou osobou.
8. Před záhozem kabelové trasy musí být zástupce vlastníka kabelu / ochranné trubky vyzván ke kontrole uložení. Pokud tato organizace provádějící zemní práce neprovede, vyhrazuje si provozovatel distribuční soustavy právo nechat inkriminované místo znovu odkrýt.
9. Při záhozu musí být zemina pod kabely řádně udusána, kabely zapískovány a provedeno krytí proti mechanickému poškození. Podkopané kabely sítě elektronické komunikace budou podloženy ve vzdálenosti 1,5 m a zemina pod podložením musí být řádně upěchována. Pro zavěšení kabelu nebude použito sousedních kabelů nebo potrubí. Kabelové spojky budou uloženy vodorovně na můstku. Při práci s vysazováním a podkládáním kabelů stavebník včas vyzve k přítomnosti pracovníka pověřeného společností ČEZ Distribuce, a. s.
10. Bez předchozího souhlasu je zakázáno snižovat nebo zvyšovat vrstvu zeminy nad kabelem.
11. Každé poškození zařízení provozovatele distribuční soustavy musí být okamžitě nahlášeno na bezplatnou linku ČEZ Distribuce 800 850 860, která je Vám k dispozici 24 hodin denně, 7 dní v týdnu.
12. Ukončení stavby musí být neprodleně ohlášeno příslušnému provoznímu útvaru.
13. Po dokončení stavby provozovatel distribuční soustavy nesouhlasí s vyhlášením ochranného pásma nových rozvodů, které jsou budovány, protože se již jedná o práce v ochranném pásmu zařízení provozovatele distribuční soustavy. Případné opravy nebo rekonstrukce na svém zařízení nebude provozovatel distribuční soustavy provádět na výjímku z ochranného pásma nebo na základě souhlasu s činností v tomto pásmu.

Případné nedodržení uvedených podmínek bude řešeno příslušným stavebním úřadem nebo nahlášeno Energetickému regulačnímu úřadu jako správní delikt ve smyslu příslušného ustanovení energetického zákona spočívající v porušení zákazu provádět činnosti v ochranných pásmech dle § 46 uvedeného zákona.



PODMÍNKY PRO PROVÁDĚNÍ ČINNOSTÍ V OCHRANNÝCH PÁSMECH NADZEMNÍCH VEDENÍ

Ochranné pásmo nadzemního vedení distribuční soustavy podle § 46 odst. 3 zákona č. 458/2000 Sb., o podmínkách podnikání a o výkonu státní správy v energetických odvětvích a o změně některých zákonů (energetický zákon), je souvislý prostor vymezený svislými rovinami vedenými po obou stranách vedení ve vodorovné vzdálenosti měřené kolmo na vedení, které činí od krajního vodiče vedení na obě jeho strany:

- a) u napětí nad 1 kV a do 35 kV včetně
 - pro vodiče bez izolace 7 metrů (resp. 10 metrů u zařízení postaveného do 31. 12. 1994, vyjma lesních průseků, kde rozsah ochranného pásma i do uvedeného data činí 7 metrů),
 - pro vodiče s izolací základní 2 metry,
 - pro závěsná kabelová vedení 1 metr;
- b) u napětí nad 35 kV do 110 kV včetně
 - pro vodiče bez izolace 12 metrů (resp. 15 metrů u zařízení postaveného do 31. 12. 1994),
 - pro vodiče s izolací základní 5 metrů;
- c) u zařízení sítě pro elektronickou komunikaci 1 metr od krajního vedení.

Poznámka: Nadzemní vedení nízkého napětí (do 1 kV) není chráněno ochranným pásmem. Při činnostech prováděných v jeho blízkosti (práce v blízkosti) je nutné dodržet vzdálenosti dané ČSN EN 50110-1.

V ochranném pásmu nadzemního vedení je podle § 46 odst. 8 a 9 energetického zákona zakázáno:

1. zřizovat bez souhlasu vlastníka těchto zařízení stavby či umisťovat konstrukce a jiná podobná zařízení, jakož i uskláňovat hořlavé a výbušné látky,
2. provádět bez souhlasu vlastníka zemní práce,
3. provádět činnosti, které by mohly ohrozit spolehlivost a bezpečnost provozu těchto zařízení nebo ohrozit život, zdraví či majetek osob,
4. provádět činnosti, které by znemožňovaly nebo podstatně znesnadňovaly přístup k těmto zařízením,
5. vysazovat chmelnice a nechávat růst porosty nad výšku 3 metry.

Pokud stavba nebo stavební činnost zasahuje do ochranného pásma nadzemního vedení, je třeba požádat o písemný souhlas vlastníka nebo provozovatele tohoto zařízení na základě § 46 odst. 8 a 11 energetického zákona.

V ochranných pásmech nadzemních energetických vedení a sítí pro elektronickou komunikaci je třeba dále dodržovat následující podmínky:

1. Při pohybu nebo pracích v blízkosti elektrického vedení se nesmí osoby, předměty, prostředky nemající povahu jeřábu přiblížit k živým částem vodičů vysokého napětí blíže než 2 metry a u vodičů velmi vysokého napětí blíže než 3 metry (dle PNE 330000-6), pokud není větší vzdálenost stanovena v jiném předpisu (např. ČSN ISO 12480-1).
2. Jeřáby a jiná podobná zařízení musí být umístěny tak, aby v kterékoliv poloze byly všechny jejich části mimo ochranné pásmo vedení, a musí být zamezeno vymrštění lana.
3. Je zakázáno stavět budovy nebo jiné objekty v ochranných pásmech nadzemních vedení vysokého napětí.
4. Je zakázáno, provádět veškeré pozemní práce, při kterých by byla narušena stabilita podpěrných bodů (sloupů nebo stožárů).
5. Je zakázáno upevňovat antény, reklamy, ukazatele apod. pod, přes nebo přímo na stožáry elektrického vedení.
6. Dodavatel prací musí prokazatelně seznámit své pracovníky, jichž se to týká s ČSN EN 50110-1.
7. Pokud není možné dodržet body č. 1 až 4, je možné požádat příslušný provozní útvar provozovatele distribuční soustavy o další řešení (zajištění odborného dohledu pracovníka s elektrotechnickou kvalifikací dle Vyhlášky č. 50/1978 Sb., vypnutí a zajištění zařízení, zaizolování živých částí apod.), pokud nejsou tyto podmínky již součástí jiného vyjádření ke konkrétní stavbě.
8. V případě požadavku na vypnutí zařízení po nezbytnou dobu provádění prací je nutné požádat minimálně 2 měsíce před požadovaným termínem. V případě vedení nízkého napětí je možné též požádat o zaizolování částí vedení.
9. Stavba bude situována tak, aby každá její část včetně dočasných zařízení byla vzdálena nejméně 1,5 m od osy nadzemního zařízení pro elektronickou komunikaci.
10. Do vzdálenosti 1,5 metru od osy nadzemního zařízení pro elektronickou komunikaci nebudou používány mechanismy ohrožující provoz zařízení, skladování materiál, zemina, prováděny postřiky nebo jiná činnost, která by mohla ohrozit provoz zařízení nebo jiného zařízení souvisejícího s nadzemní sítí pro elektronickou komunikaci.

Případné nedodržení uvedených podmínek bude řešeno příslušným stavebním úřadem nebo nahlášeno Energetickému regulačnímu úřadu jako správní delikt ve smyslu příslušného ustanovení energetického zákona, spočívající v porušení zákazu provádět činnosti v ochranných pásmech dle § 46 uvedeného zákona.

PODMÍNKY PRO PROVÁDĚNÍ ČINNOSTÍ V OCHRANNÝCH PÁSMECH ELEKTRICKÝCH STANIC

Ochranné pásmo elektrické stanice je stanoveno v § 46 odst. 6 zákona č. 458/2000 Sb., o podmínkách podnikání a o výkonu státní správy v energetických odvětvích a o změně některých zákonů (energetický zákon), a je vymezeno svislými rovinami vedenými ve vodorovné vzdálenosti:

- a) u venkovních elektrických stanic a dále stanic s napětím větším než 52 kV v budovách 20 metrů vně od oplocení nebo v případě, že stanice není oplocena, 20 metrů od vnějšího líce obvodového zdíva,
- b) u stožárových elektrických stanic a věžových stanic s venkovním přívodem s převodem napětí z úrovně nad 1 kV a menší než 52 kV na úroveň nízkého napětí 7 m od vnější hrany půdorysu stanice ve všech směrech,
- c) u kompaktních a zděných el. stanic s převodem napětí z úrovně nad 1 kV a menší než 52 kV na úroveň nízkého napětí 2 metry od vnějšího pláště stanice ve všech směrech,
- d) u vestavěných el. stanic 1 metr vně od obestavění.

V ochranném pásmu elektrické stanice je podle § 46 odst. 8 a 10 energetického zákona zakázáno:

- 1. zřizovat bez souhlasu vlastníka těchto zařízení stavby či umisťovat konstrukce a jiná podobná zařízení, jakož i uskladňovat hořlavé a výbušné látky,
- 2. provádět bez souhlasu vlastníka zemní práce,
- 3. provádět činnosti, které by mohly ohrozit spolehlivost a bezpečnost provozu těchto zařízení nebo ohrozit život, zdraví či majetek osob,
- 4. provádět činnosti, které by znemožňovaly nebo podstatně znesnadňovaly přístup k těmto zařízením.

Pokud stavba nebo stavební činnost zasahuje do ochranného pásma elektrické stanice, je třeba požádat o písemný souhlas vlastníka nebo provozovatele tohoto zařízení na základě § 46 odst. 8 a 11 energetického zákona.

V ochranném pásmu elektrické stanice je dále zakázáno provádět činnosti, které by mohly mít za následek ohrožení bezpečnosti a spolehlivosti provozu stanice nebo zmenšující či podstatně znesnadňující její obsluhu a údržbu a to zejména:

- 5. provádět výkopové práce ohrožující zaústění podzemních vedení vysokého a nízkého napětí nebo stabilitu stavební části el. stanice (viz podmínky pro činnosti v ochranných pásmech podzemního vedení),
- 6. skladovat či umisťovat předměty bránící přístupu do elektrické stanice nebo k rozvaděčům vysokého nebo nízkého napětí,
- 7. umisťovat antény, reklamy, ukazatele apod.,
- 8. zřizovat oplocení, které by znemožnilo obsluhu el. stanice.

Případné nedodržení uvedených podmínek bude řešeno příslušným stavebním úřadem nebo nahlášeno Energetickému regulačnímu úřadu jako správní delikt ve smyslu příslušného ustanovení energetického zákona spočívající v porušení zákazu provádět činnosti v ochranných pásmech dle § 46 uvedeného zákona.



PODMÍNKY PRO PROVÁDĚNÍ ČINNOSTÍ V OCHRANNÝCH PÁSMECH NEBO BEZPROSTŘEDNÍ BLÍZKOSTI ZAŘÍZENÍ TECHNICKÉ INFRASTRUKTURY

Ochranné pásmo zařízení technické infrastruktury činí 1 metr po obou stranách od potrubí nebo kabelu.

V ochranném pásmu zařízení technické infrastruktury je zakázáno bez souhlasu společnosti ČEZ Distribuce, a. s., provádět činnosti, které by mohly ohrozit vodárenské, plynárenské, kanalizační nebo jiné zařízení technické infrastruktury, jejich spolehlivost a bezpečnost provozu. Při provádění veškerých činností v ochranném pásmu i mimo ně nesmí dojít k poškození těchto zařízení.

V projektech v bezprostřední blízkosti zařízení technické infrastruktury je nutno dodržet vzájemné vzdálenosti inženýrských sítí dle ČSN 73 6005.



ŽADATEL
EQUANS Services a.s.

NAŠE ZNAČKA
0700626916

VYŘIZUJE / LINKA

VYŘÍZENO DNE
07.11.2022

Sdělení o existenci komunikačního vedení společnosti ČEZ ICT Services, a. s.

Název akce: PD-klosková trafostanice pro zlmní stadlon; R.22 444.001.1011151

Účel: Územní rozhodnutí

Vážený zákazníku,
dovolujeme si reagovat na Vaši žádost číslo 0700626916 ze dne 07.11.2022, která se týkala sdělení o existenci komunikačního zařízení na Vámi určeném zájmovém území.

Dle vědomí společnosti ČEZ ICT Services, a. s., se na Vámi vymezeném zájmovém území:
nenachází komunikační zařízení v majetku společnosti ČEZ ICT Services, a. s.

Zároveň si Vás dovoluujeme upozornit, že není vyloučeno, že se ve Vámi vymezeném zájmovém území
nachází jiné zařízení, které není v majetku společnosti ČEZ ICT Services, a. s.

Toto sdělení je platné do 07.11.2023.

V souvislosti s výše uvedeným si Vás dovoluujeme upozornit, že sdělení o existenci či neexistenci sítě představuje skutečností tvořící obchodní tajemství společnosti ČEZ ICT Services, a. s. Poskytnuté informace jsou dále také důvěrnými informacemi společnosti ČEZ ICT Services, a. s. Z výše uvedených důvodů si Vás proto společnost ČEZ ICT Services, a. s., dovoluje upozornit, že s poskytnutými informacemi je potřeba nakládat dle platných právních předpisů, v opačném případě se vystavujete postihu ve smyslu platné právní úpravy. V této souvislosti si Vás dovoluujeme rovněž upozornit, že požadované informace nesmí být předány, sděleny, využity, zpřístupněny, či jiným způsobem postoupeny na jakoukoli třetí osobu bez předchozího prokazatelného souhlasu společnosti ČEZ ICT Services, a. s. Informace o existenci sítě mohou být využity pouze pro účel, pro který byly vyžádány.

ČEZ ICT Services, a. s.

Praha, Praha 4
Duhová 1531/3
PSČ 140 53
IČ: 26470411

Přílohy

Situační výkres zájmového území

ČEZ ICT Services, a. s.

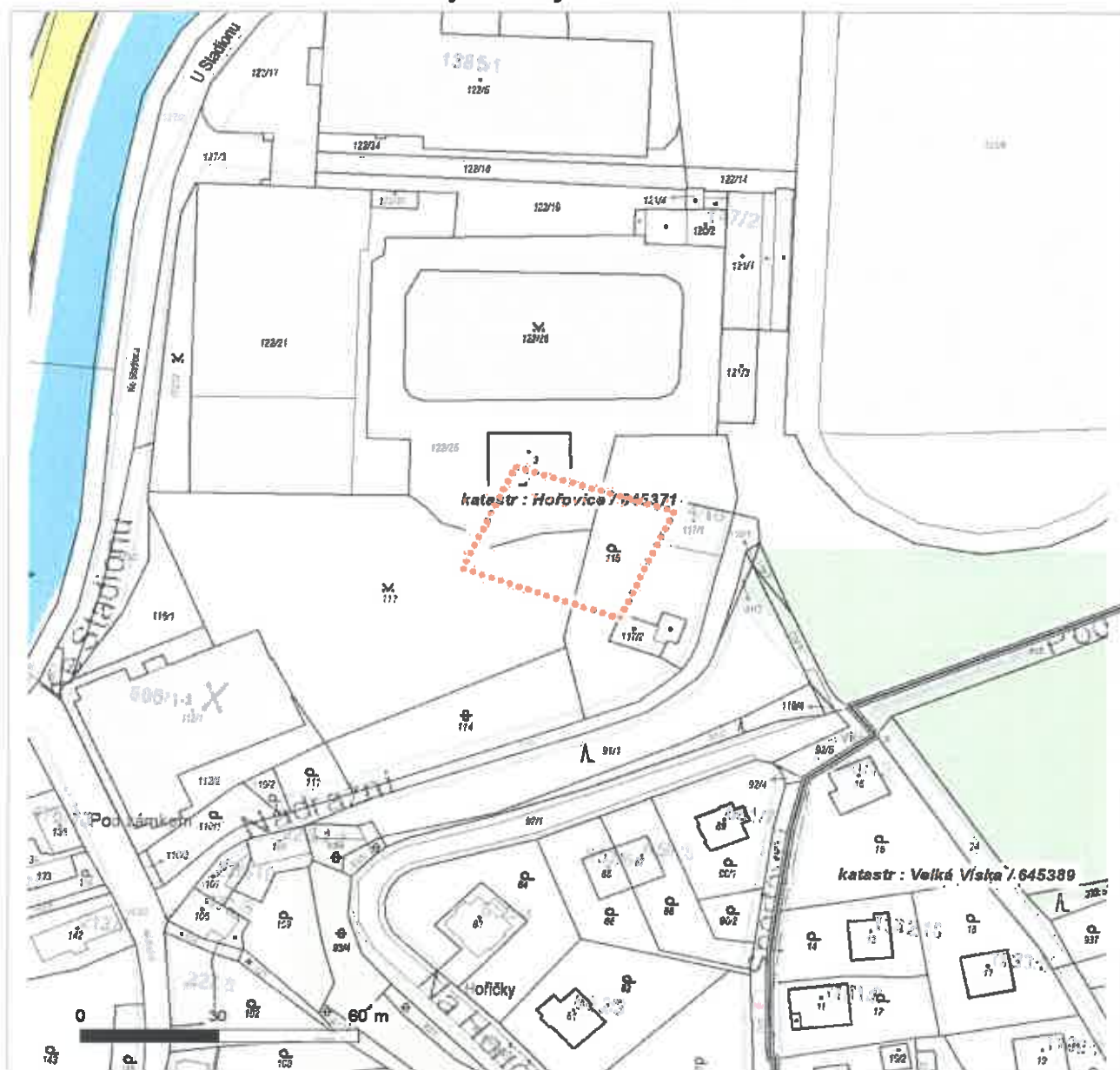
Duhová 1531/3, 140 53 Praha 4 | tel.: 841 842 843 | IČ: 26470411, DIČ: CZ26470411
e-mail: servicedesk@cez.cz, www.cez.cz/cez-ict-services | zapsána v obchodním rejstříku
vedeném Městským soudem v Praze, oddíl B, vložka 7309



Platí pouze se sdělením číslo 0700626916.

Zakreslené polohy zařízení v příloze jsou pouze informativní.

Situační výkres zájmového území



LEGENDA

- | | | | |
|--|---------------------------|--|-----------------------------|
| | Nadzemní optické vedení | | Radioreléový spoj vzduch |
| | Podzemní optické vedení | | Zájmové území |
| | Nadzemní metalické vedení | | Hranice katastrálního území |
| | Podzemní metalické vedení | | |



3

ŽADATEL
EQUANS Services a.s.

NAŠE ZNAČKA
0201489765

VYŘIZUJE / LINKA

VYŘÍZENO DNE
07.11.2022

Sdělení o existenci komunikačního vedení společnosti Telco Pro Services, a. s.

Název akce: PD-klosková trafostanice pro zimní stadion; R.22 444.001.1011151

Účel: Územní rozhodnutí

Vážený zákazníku,
dovolujeme si reagovat na Vaši žádost číslo 0201489765 ze dne 07.11.2022, která se týkala sdělení o existenci komunikačního zařízení na Vámi určeném zájmovém území.

**Dle vědomí společnosti Telco Pro Services, a. s., se na Vámi vymezeném zájmovém území:
nenachází komunikační zařízení v majetku společnosti Telco Pro Services, a. s.**

Zároveň si Vás dovolujeme upozornit, že není vyloučeno, že se ve Vámi vymezeném zájmovém území
nachází jiné zařízení, které není v majetku společnosti Telco Pro Services, a. s.

Toto sdělení je platné do 07.11.2023.

V souvislosti s výše uvedeným si Vás dovolujeme upozornit, že sdělení o existenci či neexistenci sítí představuje skutečnost tvořící obchodní tajemství společnosti Telco Pro Services, a. s. Poskytnuté informace jsou dále také důvěrnými informacemi společnosti Telco Pro Services, a. s. Z výše uvedených důvodů si Vás proto společnost Telco Pro Services, a. s., dovoluje upozornit, že s poskytnutými informacemi je potřeba nakládat dle platných právních předpisů, v opačném případě se vystavujete postihu ve smyslu platné právní úpravy. V této souvislosti si Vás dovolujeme rovněž upozornit, že požadované informace nesmí být předány, sděleny, využity, zpřístupněny, či jiným způsobem postoupeny na jakoukoli třetí osobu bez předchozího prokazatelného souhlasu společnosti Telco Pro Services, a. s. Informace o existenci sítí mohou být využity pouze pro účel, pro který byly vyžádány.

S pozdravem

Telco Pro Services, a. s.

**Praha, Praha 4
Duhová 1531/3
PSČ 140 00
IČ: 29148278**

Přílohy

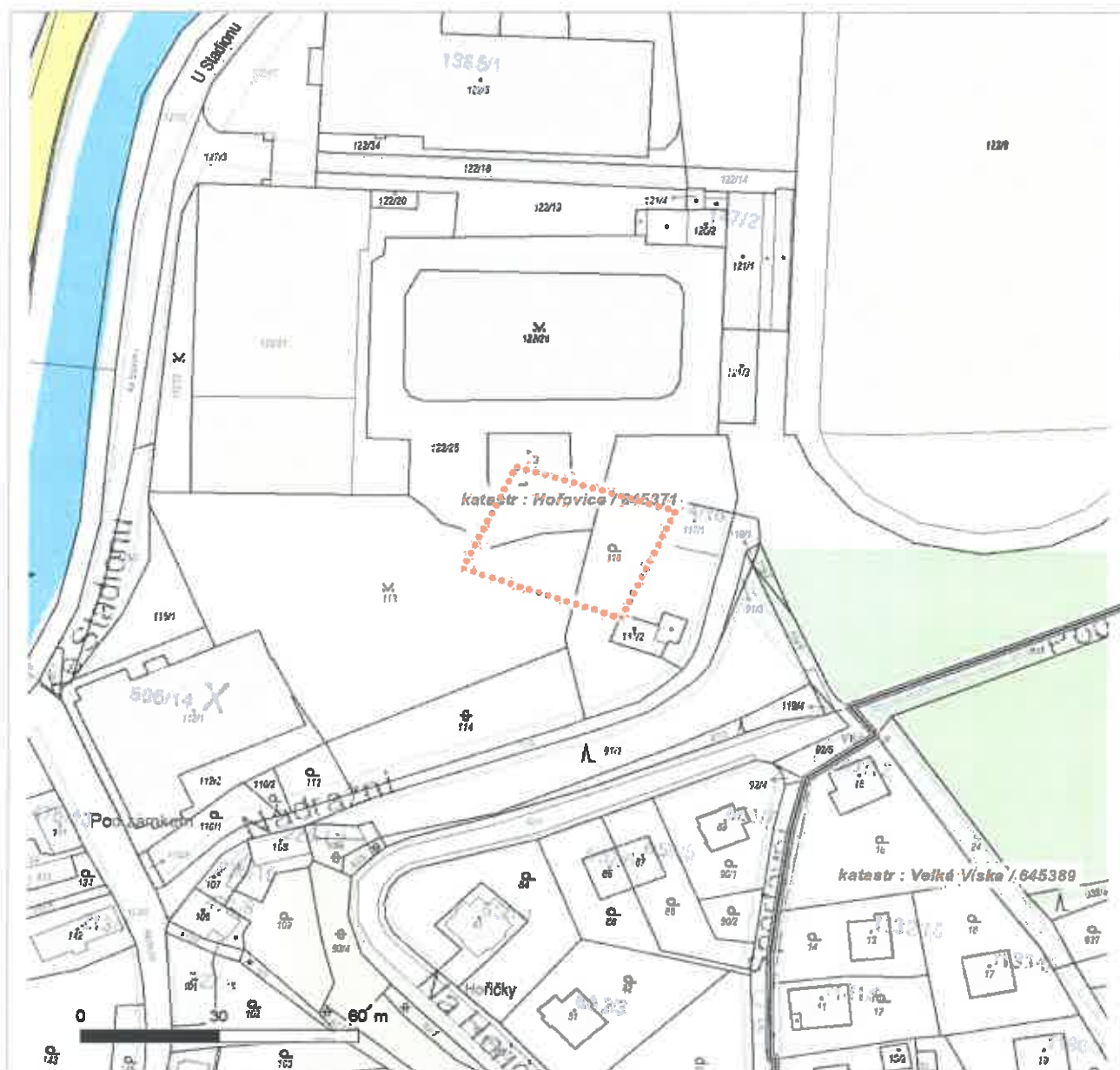
Situační výkres zájmového území



Platí pouze se sdělením číslo 0201489765.

Zakreslené polohy zařízení v příloze jsou pouze informativní.

Situační výkres zájmového území



LEGENDA

- | | | | |
|-----------|---------------------------|-----------|-----------------------------|
| — — — — — | Nadzemní optické vedení | — — — — — | Radioradiolový spoj vzduch |
| ————— | Podzemní optické vedení | | Zájmové území |
| - - - - - | Nadzemní metalické vedení | ————— | Hranice katastrálního území |
| ————— | Podzemní metalické vedení | | |

VYJÁDŘENÍ O EXISTENCI SÍTĚ ELEKTRONICKÝCH KOMUNIKACÍ
společnosti CETIN a.s.
(„Vyjádření“)

A VŠEOBECNÉ PODMÍNKY OCHRANY SÍTĚ ELEKTRONICKÝCH KOMUNIKACÍ
společnosti CETIN a.s.
(„Všeobecné podmínky ochrany SEK“)

toto Vyjádření a Všeobecné podmínky ochrany SEK je vydané dle ustanovení § 101 zákona č. 127/2005 Sb., o elektronických komunikacích a o změně některých souvisejících zákonů, v platném znění („**Zákon o elektronických komunikacích**“), a dle ustanovení § 161 zákona č. 183/2006 Sb., o územním plánování a stavebním řádu, v platném znění („**Stavební zákon**“), a dle příslušných ustanovení zákona č. 89/2012 Sb., občanského zákoníku, v platném znění („**Občanský zákoník**“)

Číslo jednací: 829408/22

Číslo žádosti: 0122 098 685 („Žádost“)

Název akce („ Stavba “)	PD-kiosková trafostanice pro zimní stadion; R.22 444.001.1011151	
Důvod vydání Vyjádření („ Důvod vyjádření “)	Územní řízení	
Žadatel	Město Hořovice	
Stavebník	EQUANS Services a.s., Lhotecká 793/3, Praha, 14300	
Zájmové území	Okres	Beroun
	Obec	Hořovice
	Kat. území / č. parcely	Hořovice
Platnost Vyjádření	7. 11. 2024 („Den konce platnosti Vyjádření“)	

Žadatel Žádostí určil a vyznačil Zájmové území, jakož i určil Důvod Vyjádření.

Na základě určení a vyznačení Zájmového území Žadatelem a na základě určení Důvodu Vyjádření vydává společnost CETIN a.s. následující Vyjádření:

Dojde ke střetu se sítí elektronických komunikací (dále jen „**SEK**“) společnosti a.s.

- (I) Na Žadatelem určeném a vyznačeném Zájmovém území se vyskytuje SEK společnosti CETIN a.s.;
- (II) Společnost CETIN a.s. **za podmínky splnění bodu (III)** tohoto Vyjádření **souhlasí**, aby Stavebník a/nebo Žadatel, je-li Stavebníkem v Zájmovém území vyznačeném v Žádosti, provedl Stavbu a/nebo činnosti povolené příslušným správním rozhodnutím vydaným dle Stavebního zákona;
- (III) Stavebník a/nebo Žadatel, je-li Stavebníkem je povinen řídit se Všeobecnými podmínkami ochrany SEK, které jsou nedílnou součástí Vyjádření;
- (IV) Pro případ, že bude nezbytné přeložení SEK, zajistí vždy takové přeložení SEK její vlastník, společnost CETIN a.s. Stavebník, který vyvolal překládku SEK je dle ustanovení § 104 odst. 17 Zákona o elektronických komunikacích povinen uhradit společnosti CETIN a.s. veškeré náklady na nezbytné úpravy dotčeného úseku SEK, a to na úrovni stávajícího technického řešení;
- (V) Pro účely přeložení SEK dle bodu (IV) tohoto Vyjádření je Stavebník povinen uzavřít se společností CETIN a.s. Smlouvu o realizaci překládky SEK.

Číslo jednací: 829408/22

Číslo žádosti: 0122 098 685

Vyjádření je platné pouze pro Zájmové území určené a vyznačené Žadatelem, jakož i pro Důvod Vyjádření stanovený a určený Žadatelem v Žádosti.

Vyjádření pozbývá platnosti i) v Den konce platnosti Vyjádření, ii) změnou rozsahu Zájmového území či změnou Důvodu Vyjádření uvedeného v Žádosti a/nebo iii) jakýmkoliv porušením kterékoliv povinnosti stanovené Všeobecnými podmínkami ochrany SEK, to vše v závislosti na tom, která ze skutečností rozhodná pro pozbytí platnosti Vyjádření nastane nejdříve.

Společnost CETIN a.s. vydáním tohoto Vyjádření poskytla Žadateli pro Žadatelem určené a vyznačené Zájmové území veškeré informace o SEK dostupné společnosti CETIN a.s. ke dni podání Žádosti.

Ze strany společnosti CETIN a.s. může v některých případech docházet ke zpracování Vašich osobních údajů. Ke zpracování Vašich osobních údajů dochází vždy v souladu s platnými právními předpisy. Konkrétní zásady a podmínky zpracování osobních údajů společností CETIN a.s. jsou dostupné na stránce <https://www.cetin.cz/zasady-ochrany-osobnich-udaju>.

V případě dotazů k Vyjádření kontaktujte prosím asistenční linku 238 461 111.

Přílohami Vyjádření jsou:

- *Všeobecné podmínky ochrany SEK*
- *Informace k vytýčení SEK ve vlastnictví společnosti CETIN a.s.*
- *Situační výkres (obsahuje Zájmové území určené a vyznačené Žadatelem a výřezy účelové mapy SEK)*

Vyjádření vydala společnost **CETIN a.s.** dne: 7. 11. 2022.



CETIN a.s.
Českomoravská 2510/19, Libeň
190 00 Praha 9
DIČ: CZ04084063

102

VŠEOBECNÉ PODMÍNKY OCHRANY SÍTĚ ELEKTRONICKÝCH KOMUNIKACÍ společnosti CETIN a.s.**1. PLATNOST VŠEOBECNÝCH PODMÍNEK**

- i) Tyto Všeobecné podmínky ochrany sítě elektronických komunikací (dále jen „VPOSEK“) tvoří součást Vyjádření (jak je tento pojem definován níže v článku 2 VPOSEK).
- ii) V případě rozporu mezi Vyjádřením a těmito VPOSEK mají přednost ustanovení Vyjádření, pokud není těmito VPOSEK stanoveno jinak.

2. DEFINICE

Níže uvedené termíny, jsou-li použity v těchto VPOSEK a uvozeny velkým písmenem, mají následující význam:

„**CETIN**“ znamená CETIN a.s. se sídlem Českomoravská 2510/19, Libeň, 190 00 Praha 9, IČO: 04084063, zapsaná v obchodním rejstříku vedeném Městským soudem v Praze pod spz. B 20623;

„**Den**“ je kalendářní den;

„**Kabelovod**“ podzemní zařízení sestávající se z tělesa Kabelovodu a kabelových komor, sloužící k zatahování kabelů a ochranných trubek;

„**Občanský zákoník**“ znamená zákon č. 89/2012 Sb., občanský zákoník, ve znění pozdějších předpisů;

„**POS**“ je zaměstnanec společnosti CETIN, pověřený ochranou sítě, Bohumil Sajdler, tel.: 602 380 756, e-mail: bohumil.sajdler@cetin.cz;

„**Pracovní den**“ znamená Den, který není v České republice dnem pracovního klidu nebo státem uznaným svátkem;

„**Příslušné požadavky**“ znamená jakýkoli a každý příslušný právní předpis, vč. technických norem, nebo normativní právní akt veřejné správy či samosprávy, nebo jakékoli rozhodnutí, povolení, souhlas nebo licenci, včetně podmínek, které s ním souvisí;

„**Překládka**“ je stavba spočívající ve změně trasy vedení SEK ve vlastnictví CETIN nebo přemístění zařízení SEK ve vlastnictví CETIN; Stavebník, který Překládku vyvolal, je dle ustanovení § 104 odst. 17 Zákona o elektronických komunikacích povinen uhradit společnosti CETIN veškeré náklady na nezbytné úpravy dotčeného úseku SEK, a to na úrovni stávajícího technického řešení;

„**SEK**“ je síť elektronických komunikací ve vlastnictví CETIN;

„**Stavba**“ je stavba a/nebo činnosti ve vztahu, k níž bylo vydáno Vyjádření, a je prováděna Stavebníkem a/nebo Žadatelem v souladu s Příslušnými požadavky, povolená příslušným správním rozhodnutím vydaným dle Stavebního zákona;

„**Stavebník**“ je osoba takto označená ve Vyjádření;

„**Stavební zákon**“ je zákon č. 183/2006 Sb., o územním plánování a stavebním řádu;

„**Vyjádření**“ je vyjádření o existenci sítě elektronických komunikací vydané společností CETIN dne 7. 11. 2022 pod č.j. 829408/22;

„**Zájmové území**“ je území označené Žadatelem a/nebo Stavebníkem v Žádosti;

„**Situační výkres**“ je výkres, který je přílohou Vyjádření a obsahuje Zájmové území určené a vyznačené Žadatelem v Žádosti a výřezy účelové mapy SEK;

„**Zákon o elektronických komunikacích**“ je zákon č. 127/2005 Sb., o elektronických komunikacích a o změně některých souvisejících zákonů, ve znění pozdějších předpisů;

„**Žadatel**“ je osoba takto označená ve Vyjádření.

„**Žádost**“ je žádost, kterou Žadatel a/nebo Stavebník požádal CETIN o vydání Vyjádření.

3. PLATNOST A ÚČINNOST VPOSEK

Tyto VPOSEK jsou platné a účinné dnem odeslání Vyjádření na i) adresu elektronické pošty Stavebníka a/nebo Žadatele uvedenou v Žádosti nebo ii) adresu pro doručení prostřednictvím poštovní přepravy uvedenou Stavebníkem a/nebo Žadatelem v Žádosti.

4. OBECNÁ PRÁVA A POVINNOSTI STAVEBNÍKA A/NEBO ŽADATELE

- (i) Stavebník, Žadatel je výslovně srozuměn s tím, že SEK je veřejně prospěšným zařízením, byla zřízena ve veřejném zájmu a je chráněna Příslušnými požadavky.
- (ii) SEK je chráněna ochranným pásmem, jehož rozsah je stanoven (a) ustanovením § 102 Zákona o elektronických komunikacích a/nebo (b) právními předpisy účinnými před Zákonem o elektronických komunikacích, není-li Příslušnými požadavky stanoveno jinak.
- (iii) Stavebník, Žadatel nebo jím pověřená třetí osoba, je povinen při provádění Stavby nebo jiných prací, při odstraňování havárií a projektování staveb, řídit se Příslušnými požadavky, správnou praxí v oboru stavebnictví a technologickými postupy a je povinen učinit veškerá nezbytná opatření vyžadovaná Příslušnými požadavky k ochraně SEK před poškozením. Povinnosti dle tohoto odstavce má Stavebník rovněž ve vztahu k SEK, které se nachází mimo Zájmové území.
- (iv) Při zjištění jakéhokoliv rozporu mezi údaji v Situačním výkresu, který je přílohou Vyjádření a skutečným stavem, je Stavebník a/nebo Žadatel povinen bez zbytečného odkladu, nejpozději Den následující po zjištění takové skutečnosti, zjištěný rozpor oznámit POS.
- (v) Stavebník, Žadatel nebo jím pověřená třetí osoba, je povinen každé poškození či krádež SEK bezodkladně, nejpozději Den následující po zjištění takové skutečnosti, oznámit takovou skutečnost dohledovému centru společnosti CETIN na telefonní číslo +420 238 464 190.
- (vi) Bude-li Stavebník, Žadatel nebo jím pověřená třetí osoba na společnosti CETIN požadovat, aby se jako účastník správního řízení, pro jehož účely bylo toto Vyjádření vydáno, vzdala práva na odvolání proti rozhodnutí vydanému ve správním řízení, je oprávněn kontaktovat POS.

5. POVINNOSTI STAVEBNÍKA PŘI PŘÍPRAVĚ STAVBY

- (i) Při projektování Stavby je Stavebník povinen zajistit, aby projektová dokumentace Stavby (i) zohledňovala veškeré požadavky na ochranu SEK vyplývající z Příslušných požadavků, zejména ze Zákona o elektronických komunikacích a Stavebního zákona, (ii) respektovala správnou praxi v oboru stavebnictví a technologické postupy a (iii) umožňovala, aby i po provedení a umístění Stavby dle takové projektové dokumentace byla společnost CETIN, jako vlastník SEK schopna bez jakýchkoli omezení a překážek provozovat SEK, provádět údržbu a opravy SEK.
- (ii) Nebude-li možné projektovou dokumentaci zajistit některý, byť i jeden z požadavků dle předchozího odstavce (i) a/nebo umístění Stavby by mohlo způsobit, že nebude naplněn některý, byť i jeden z požadavků dle předchozího odstavce (i), vyvolá Stavebník Překládku.
- (iii) Při projektování Stavby, která se nachází nebo je u ní zamýšleno, že se bude nacházet v ochranném pásmu radiových tras společnosti CETIN a překračuje výšku 15 m nad zemským povrchem, a to včetně dočasných objektů zařízení staveniště (jeřáby, konstrukce, atd.) je Stavebník povinen písemně kontaktovat POS za účelem získání konkrétního stanoviska a podmínek k ochraně radiových tras společnosti CETIN a pro určení, zda Stavba vyvolá Překládku. Ochranné pásmo radiových tras v šíři 50m je zakresleno do situačního výkresu, který je součástí tohoto Vyjádření.

VŠEOBECNÉ PODMÍNKY OCHRANY SÍTĚ ELEKTRONICKÝCH KOMUNIKACÍ společnosti CETIN a.s.

- (iv) Pokud se v Zájmovém území nachází podzemní silové vedení (NN) ve vlastnictví společnosti CETIN, je Stavebník povinen ve vztahu k projektové dokumentaci zajistit totéž, co je uvedeno pod písm (i) tohoto článku 5, přičemž platí, že Stavebník vyvolá Překládku v případech uvedených pod písm (ii) tohoto článku 5.
- (v) Stavebník je povinen při projektování Stavby, která je stavbou (a) zařízení silových elektrických sítí (VN, VVN a ZVVN) a/nebo (b) trakčních vedení, provést výpočet či posouzení rušivých vlivů na SEK, zpracovat ochranná opatření, to vše dle a v souladu s Příslušnými požadavky. Stavebník je povinen nejpozději třicet (30) Dnů před podáním žádosti o vydání příslušného správního rozhodnutí k umístění Stavby dle Stavebního zákona předat POS výpočet či posouzení rušivých vlivů na SEK a zpracovaná ochranná opatření.
- (vi) Je-li Stavba v souběhu s Kabelovodem, nebo Kabelovod kříží, je Stavebník povinen nejpozději ke Dni, ke kterému započne se zpracováním projektové dokumentace ke Stavbě, oznámit POS a zpracovat s POS (a) veškeré případy, kdy trajektorie podvrtní a protlaků budou vedeny ve vzdálenosti menší, než je 1,5 m od Kabelovodu a (b) jakékoliv výkopové práce, které budou nebo by mohly být vedeny v úrovni či pod úrovní Kabelovodu nebo kabelové komory.
- (vii) Je-li Stavba umístěna nebo má být umístěna v blízkosti Kabelovodu, ve vzdálenosti menší, než jsou 2 m nebo kříží-li Stavba Kabelovod ve vzdálenosti menší, než je 0,5 m nad nebo kdekoliv pod Kabelovodem, je Stavebník povinen předložit POS k posouzení zakreslení Stavby v příčných řezech, přičemž do příčného řezu je Stavebník rovněž povinen zakreslit profil kabelové komory.

6. POVINNOSTI STAVEBNÍKA PŘI PROVÁDĚNÍ STAVBY

- (i) Stavebník je před započítím jakýchkoliv zemních prací ve vztahu ke Stavbě povinen vytýčit trasu SEK na terénu dle Příslušných požadavků a dle Stavebního zákona. S vytýčenou trasou SEK je Stavebník povinen seznámit všechny osoby, které budou anebo by mohly zemní práce ve vztahu ke Stavbě provádět. V případě porušení této povinnosti bude Stavebník odpovědný společnosti CETIN za náklady a škody, které porušení této povinnosti společnosti CETIN vzniknou a je povinen je společnosti CETIN uhradit.
- (ii) Pět (5) Pracovních dní před započítím jakýchkoliv prací ve vztahu ke Stavbě je Stavebník povinen oznámit společnosti CETIN, že zahájí práce či činnosti ve vztahu ke Stavbě. Písemné oznámení dle předchozí věty zašle Stavebník na adresu elektronické pošty POS a bude obsahovat minimálně číslo jednací Vyjádření a kontaktní údaje Stavebníka.
- (iii) Stavebník je povinen zabezpečit a zajistit SEK proti mechanickému poškození, a to zpravidla dočasným umístěním silničních betonových panelů nad kabelovou trasou SEK. Do doby, než je zajištěna a zabezpečena ochrana SEK proti mechanickému poškození, není Stavebník oprávněn přejíždět vozidly nebo stavební mechanizací kabelovou trasu SEK. Při přepravě vysokých nákladů nebo při projíždění stroji, vozidly či mechanizací pod nadzemním vedením SEK je Stavebník povinen prověřit, zda výška nadzemního vedení SEK je dostatečná a umožňuje spolehlivý a bezpečný způsob přepravy nákladu či průjezdu strojů, vozidel či mechanizace.
- (iv) Při provádění zemních prací v blízkosti SEK je Stavebník povinen postupovat tak, aby nedošlo ke změně hloubky uložení nebo prostorového uspořádání SEK. V místech, kde SEK vystupuje ze země do budovy, rozváděče, na sloup apod. je Stavebník povinen vykonávat zemní práce se zvýšenou mírou opatrnosti, výkopové práce v blízkosti sloupů nadzemního vedení SEK je Stavebník povinen provádět v takové vzdálenosti od sloupu nadzemního vedení SEK,

kteřá je dostatečná k tomu, aby nedošlo nebo nemohlo dojít k narušení stability sloupu nadzemního vedení SEK. Stavebník je povinen zajistit, aby jakoukoliv jeho činností nedošlo bez souhlasu a vědomí společnosti CETIN (a) ke změně nivelety terénu, a/nebo (b) k výsadbě trvalých porostů, a/nebo (c) ke změně rozsahu a změně konstrukce zpevněných ploch. Pokud došlo k odkrytí SEK, je Stavebník povinen SEK po celou dobu odkrytí náležitě zabezpečit proti prověšení, poškození a odcizení.

- (v) Zjistí-li Stavebník kdykoliv během provádění prací ve vztahu ke Stavbě jakýkoliv rozpor mezi údaji v projektové dokumentaci a skutečností, je povinen bezodkladně přerušit práce a oznámit zjištěný rozpor na adresu elektronické pošty POS. Stavebník není oprávněn pokračovat v pracích ve vztahu ke Stavbě do doby, než získá písemný souhlas POS s pokračováním prací.
- (vi) Stavebník není bez předchozího písemného souhlasu společnosti CETIN oprávněn manipulovat s kryty kabelových komor, jakkoliv zakrývat vstupy do kabelových komor, a to ani dočasně, vstupovat do kabelových komor, jakkoliv manipulovat s případně odkrytými prvky SEK či s jakýmkoliv jiným zařízením se SEK souvisejícím. Rovněž bez předchozího písemného souhlasu společnosti CETIN není Stavebník oprávněn umístit nad trasou Kabelovodu jakoukoliv jinou síť technické infrastruktury v podélném směru.
- (vii) Byla-li v souladu s Vyjádřením a těmito VPOSEK odkryta SEK je Stavebník povinen tři (3) Pracovní dny před zakrytím SEK písemně oznámit POS zakrytí SEK a vyzvat ho ke kontrole před zakrytím. Oznámení Stavebníka dle předchozí věty musí obsahovat minimálně předpokládaný Den zakrytí, číslo jednací Vyjádření a kontaktní údaje Stavebníka. Stavebník není oprávněn provést zakrytí do doby, než získá písemný souhlas POS se zakrytím.

7. ROZHODNÉ PRÁVO

Vyjádření a VPOSEK se řídí českým právem, zejména Občanským zákoníkem, Zákonem o elektronických komunikacích a Stavebním zákonem. Veškeré spory z Vyjádření či VPOSEK vyplývající budou s konečnou platností řešeny u příslušného soudu České republiky.

8. PÍSEMNÝ STYK

Písemným stykem či pojmem „písemně“ se pro účely Vyjádření a VPOSEK rozumí předání zpráv jedním z těchto způsobů:

- v listinné podobě;
- e-mailovou zprávou se zaručeným elektronickým podpisem dle zák. č. 227/2000 Sb., o elektronickém podpisu a o změně některých dalších zákonů (zákon o elektronickém podpisu), ve znění pozdějších předpisů;

9. ZÁVĚREČNÁ USTANOVENÍ

- (i) Stavebník, Žadatel nebo jím pověřená třetí osoba je počínaje Dnem převzetí Vyjádření povinen užít informace a data uvedená ve Vyjádření pouze a výhradně k účelu, pro který mu byla tato poskytnuta. Stavebník, Žadatel nebo jím pověřená třetí osoba není oprávněn informace a data rozmnožovat, rozšiřovat, pronajímat, půjčovat či jinak umožnit jejich užívání třetí osobou bez předchozího písemného souhlasu společnosti CETIN.
- (ii) Pro případ porušení kterékoliv z povinností Stavebníka, Žadatele nebo jím pověřené třetí osoby, založené Vyjádřením /nebo těmito VPOSEK je Stavebník, Žadatel či jím pověřená třetí osoba odpovědný za veškeré náklady a škody, které společnosti CETIN vzniknou porušením povinností Stavebníka, Žadatele nebo jím pověřené třetí osoby.

Číslo jednací: 829408/22

Číslo žádosti: 0122 098 685

Informace k vytyčení *SEK*

V případě požadavku na vytyčení *PVSEK* společnosti *CETIN a.s.* se, prosím, obračejte na společnosti uvedené níže.

CETIN a.s. - středisko Praha a Stř.Čechy

se sídlem: Českomoravská 2510/19, Libeň, 190 00 Praha 9

IČ: 04084063

DIČ: CZ04084063

kontakt: tel: 238461858 obslužná doba po-pa 7 - 15 hod

ARITMET s.r.o.

se sídlem: Gutova 2134/26, 100 00 Praha 10

IČ: 27951529

DIČ: CZ27951529

kontakt: Mikuláš Záworka, mobil: 606213599, e-mail: mikulas.zaworka@aritmet.cz
Štěpán Klemens, mobil: 728445254, e-mail: stepan.klemens@aritmet.cz

FORTEl s.r.o.

se sídlem: Nušlova 2286, 158 00 Praha 5

IČ: 62909380

DIČ: CZ62909380

kontakt: Petr Lásk, mobil: 602308933, e-mail: fortel@fortel.cz

Chadima Zdeněk

se sídlem: Máchova 257, 539 73 Skuteč

IČ: 01222163

DIČ:

kontakt: Zdeněk Chadima, tel: 731115933, e-mail: z.chadima@tiscali.cz

Ing. Václav Hlavatý

se sídlem: V Lukách 2162, 269 01 Rakovník

IČ: 44255501

DIČ:

kontakt: Ing. Václav Hlavatý, mobil: 606632506, e-mail: dobrahlava@seznam.cz

Milouš Koloušek

se sídlem: Novovysočanská 827/36, 190 00 Praha - Vysočany

IČ: 76397238

DIČ:

kontakt: Milouš Koloušek, mobil: 605297296, e-mail: mkolousek@ixcon.cz

Miroslav Kraušner

se sídlem: Jaselská 1159, 295 01 Mnichovo Hradiště

IČ: 64721051

DIČ: CZ64721051

kontakt: Miroslav Kraušner, mobil: 602350825, e-mail: spojdrat@seznam.cz

NEWTELELINE spol. s r.o.

se sídlem: Praha 6, Bělohorská 185/163 169 00

IČ: 48108421

DIČ: CZ48108421

kontakt: Michal Schonauer, mobil: 608333920, e-mail: michal.schonauer@ntl.cz

SITEL, spol. s r.o.

se sídlem: Baarova 957/15, 140 00 Praha 4

IČ: 44797320

DIČ: CZ 44797320

kontakt: Zdeněk Halamka, mobil: 602 234 287, e-mail: zhalamka@sitel.cz,
Stanislav Rada, mobil: 606 744 788, e-mail: sr@sitel.cz

Číslo jednací: 829408/22

Číslo žádosti: 0122 098 685

SPOJMONT s.r.o.

se sídlem: Žitavského 556, 156 00 Praha 5
IČ: 61501387 DIČ: CZ61501387
kontakt: Miloslav Možný, mobil: 777794853, e-mail: info@spojmont.cz
Jan Adámek, mobil: 777226627, e-mail: info@spojmont.cz

SUPTel a.s.

se sídlem: Hřbitovní 1322/15, 312 16 Plzeň
IČ: 25229397 DIČ: CZ25229397
kontakt: Bohumír Fulín, mobil: 724635314, e-mail: fulin@suptel.cz
Jiří Kalfířt, mobil: 724635351, e-mail: kalfirt@suptel.cz
Vlastimil Koudelka, mobil: 725277777, e-mail: koudelka@suptel.cz

Vegacom, a.s.

se sídlem: Novodvorská 1010/14, 142 01 Praha 4
IČ: 25788680 DIČ: CZ25788680
kontakt: Milan Novotný, mobil: 724 437 713, e-mail: novotnym@vegacom.cz.

TEMO-TELEKOMUNIKACE, a.s.

se sídlem: U Záběhlického zámku 233/15, 106 00 Praha 10
IČ: 25740253 DIČ: CZ25740253
kontakt: Michal Nun, mobil: 601 378 578, vytyceni@temo.cz

SITUAČNÍ VÝKRES - ZÁJMOVÉ ÚZEMÍ

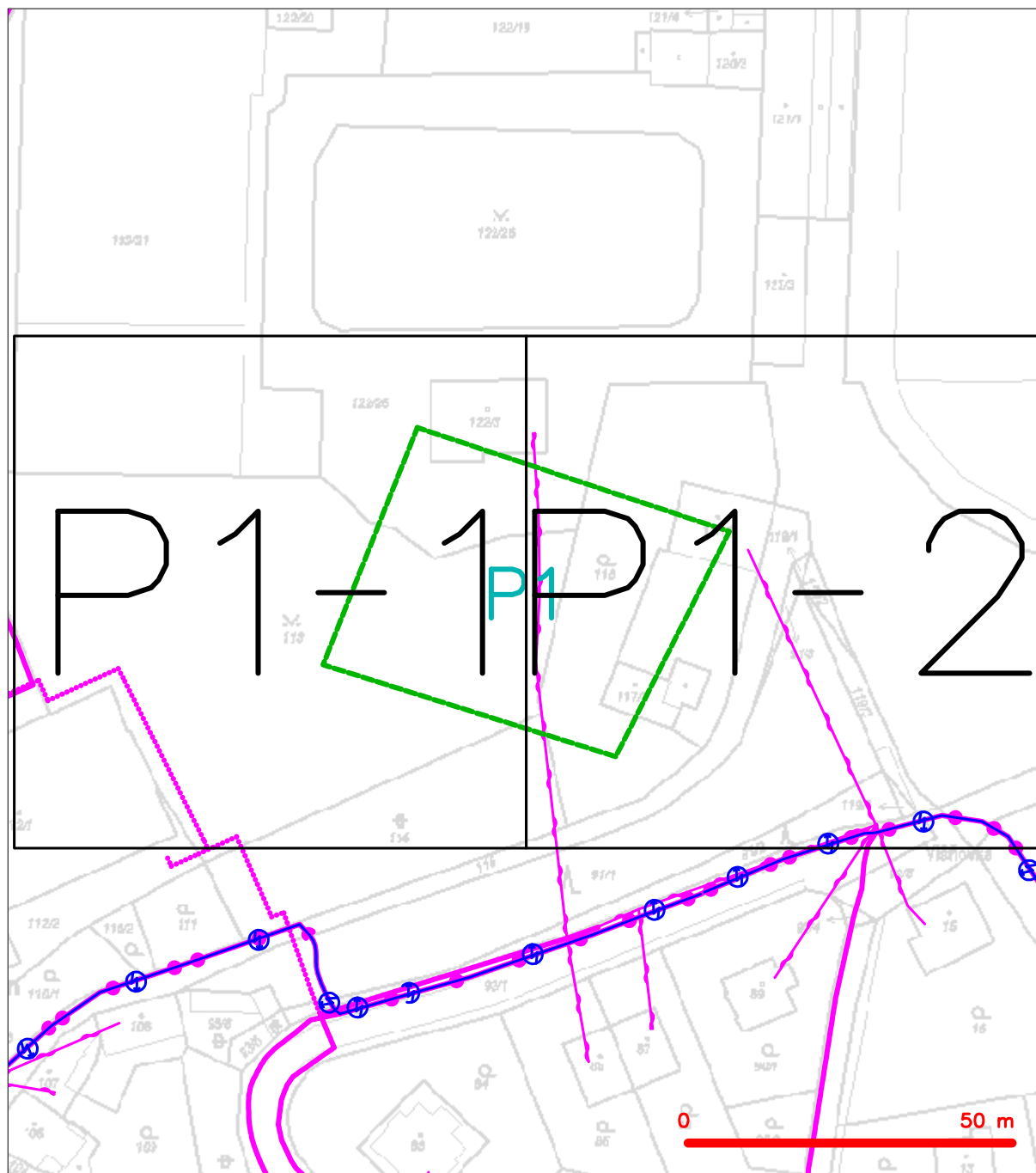


LEGENDA

----- hranice zájmového území k vyjádření


CETIN a.s.,
Českomoravská 2510/19, Libeň
190 00 Praha 9
DIČ: CZ04084063
102

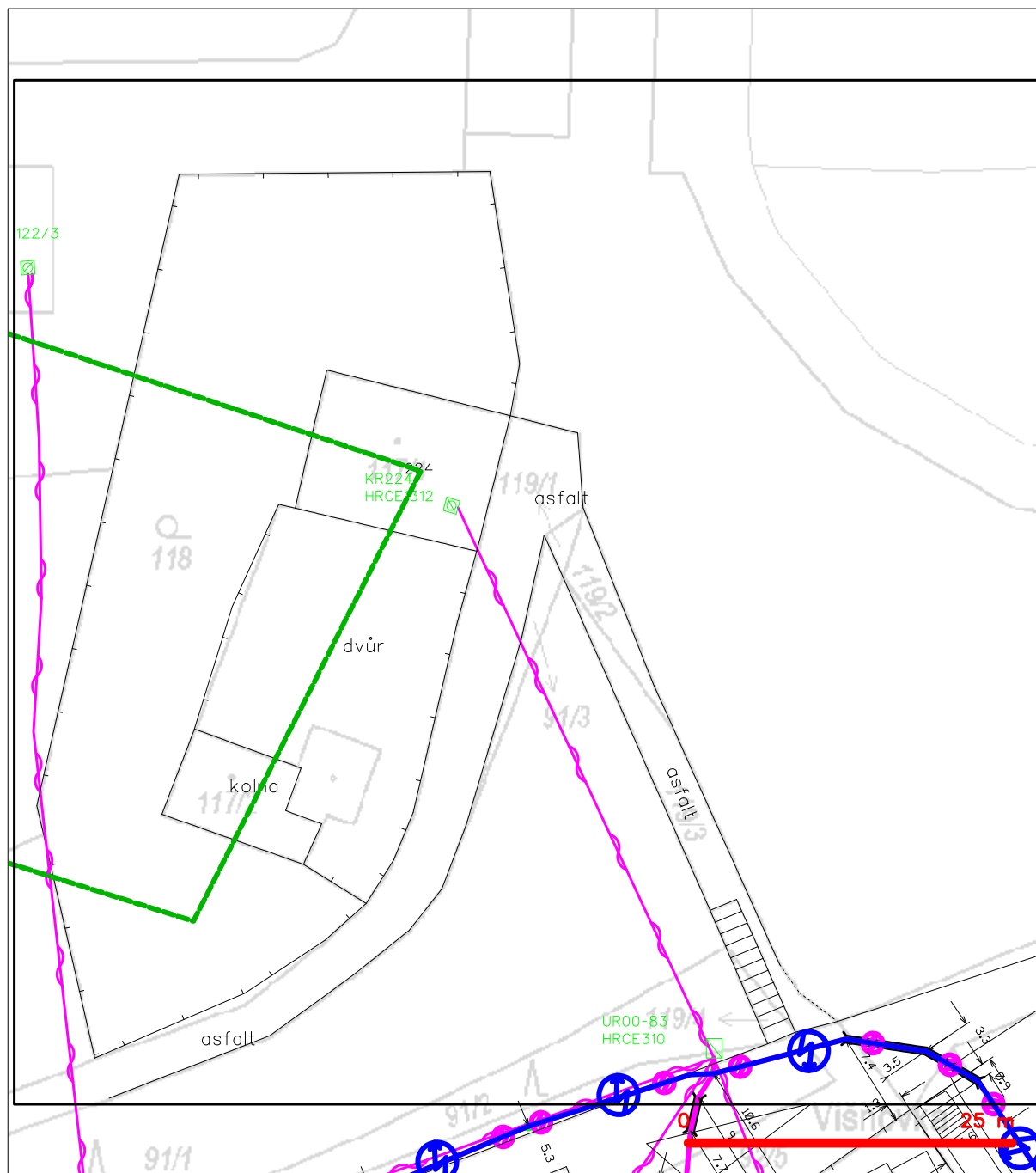
SITUAČNÍ VÝKRES - POLYGON 1



LEGENDA

- | | | | |
|--|---|--|---|
| | hranice zájmového území k vyjádření | | nezaměřený průběh optického kabelu, HDPE trubky |
| | NN přípojka, území s NN přípojkou CETIN | | nebo souběh optického a metalického kabelu |
| | zaměřený průběh metalického kabelu | | radiové sítě, ochranné pásmo radiové sítě |
| | zaměřený průběh optického kabelu, HDPE trubky | | nadzemní sítě |
| | nebo souběh optického a metalického kabelu | | neprovázané sítě |
| | nezaměřený průběh metalického kabelu | | podzemní sítě cizí |
| | nadzemní sítě cizí | | sítě s NN |
| | | | kojektor, kabelovod |

SITUAČNÍ VÝKRES - POLYGON 1, list kladu P1-2



LEGENDA

- | | | | |
|--|---|--|---|
| | hranice zájmového území k vyjádření | | nezaměřený průběh optického kabelu, HDPE trubky |
| | NN přípojka, území s NN přípojkou CETIN | | nebo souběh optického a metalického kabelu |
| | zaměřený průběh metalického kabelu | | radiové sítě, ochranné pásmo radiové sítě |
| | zaměřený průběh optického kabelu, HDPE trubky | | nadzemní sítě |
| | nebo souběh optického a metalického kabelu | | neprůhledné sítě |
| | nezaměřený průběh metalického kabelu | | podzemní sítě cizí |
| | nadzemní sítě cizí | | sítě s NN |
| | | | kolektor, kabelovod |



naše značka
5002720160
vyřizuje
Jaroslav Kápička
datum
08.11.2022

EQUANS Services a.s.
Lhotecká 793/3
14300 Praha

Věc:
PD-kiosková trafostanice pro zimní stadion; R.22 444.001.1011151

K.ú. - p.č.: Hořovice

Stavebník: EQUANS Services a.s., Lhotecká 793/3, 14300 Praha

Účel stanoviska: Povolení stavby - územní režim

GasNet, s.r.o., jako provozovatel distribuční soustavy (PDS) a technické infrastruktury, zastoupený GasNet Služby, s.r.o., vydává toto stanovisko:

V zájmovém území vyznačeném v příloze tohoto stanoviska, nejsou umístěna žádná provozovaná plynárenská zařízení a plynovodní přípojky ve vlastnictví nebo správě GasNet, s.r.o.. Mohou se zde nacházet plynárenská zařízení jiných vlastníků či správců, případně i dlouhodobě nefunkční/neprovozovaná plynárenská zařízení bez dostupných informací o jejich poloze a vlastnictví.

V rozsahu území vyznačeného v příloze souhlasíme s povolením stavby dle zákona 183/2006 Sb. ve znění pozdějších předpisů např. s vydáním územního rozhodnutí, zjednodušeným územním řízením, vydáním územního souhlasu, uzavřením veřejnoprávní smlouvy, ohlášením, stavebním povolením, veřejnoprávní smlouvou o provedení stavby nebo oznámením stavebního záměru s certifikátem autorizovaného inspektora.

V případě uzavření veřejnoprávní smlouvy nebude GasNet, s.r.o. ani GasNet Služby, s.r.o., jako zmocněnec GasNet, s.r.o., účastníkem územního ani stavebního řízení a nebudou uvedeni ve třetích osobách veřejnoprávní smlouvy.

Platí pouze pro území vyznačené v příloze tohoto stanoviska a to 24 měsíců ode dne jeho vydání.

Stanovisko bylo vygenerováno na základě vaší žádosti automaticky.

V případě dotčení pozemku v majetku společnosti GasNet, s.r.o. je třeba dále projednat smluvní vztah k tomuto pozemku. Kontakt na projednání naleznete na adrese www.gasnet.cz/cs/kontaktni-system/, činnost "Smluvní vztahy - pozemky a budovy plynárenských zařízení", případně na Zákaznické lince GasNet 555 90 10 10.

GasNet Služby, s.r.o.

Plynárenská 499/1 · Zábřovice · 602 00 Brno · T 555 90 10 10 · www.gasnet.cz

IČ: 27935311 · DIČ: CZ27935311

Zápis do obchodního rejstříku: Krajský soud v Brně, sp. zn. C 57165, dne 26. 7. 2007

Certificate of incorporation: Regional Court in Brno, ref. number C 57165, on 26th July 2007

Zákaznická linka GasNet 555 90 10 10, info@gasnet.cz, www.gasnet.cz

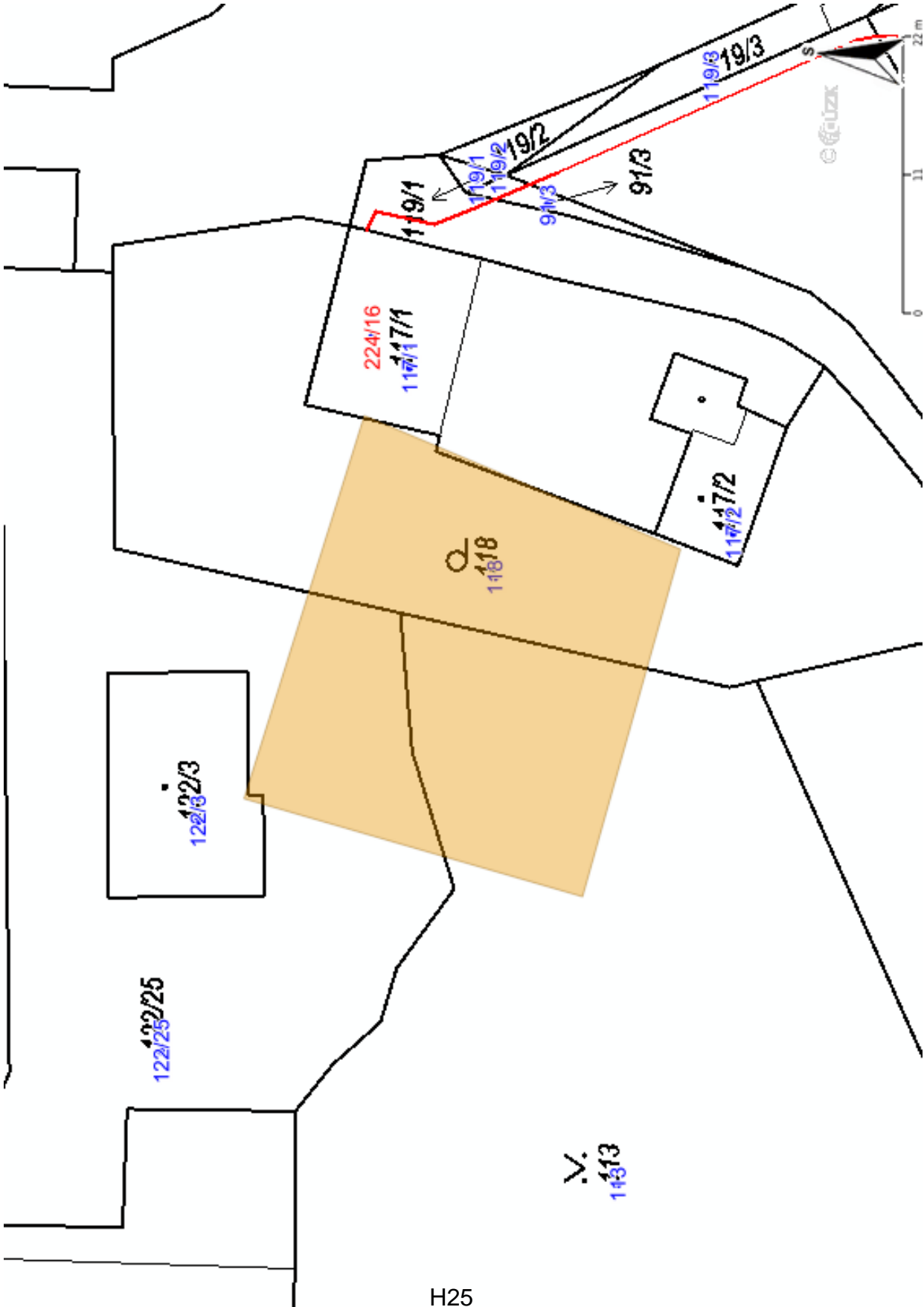
Za správnost a úplnost dokumentace předložené s žádostí včetně jejího souladu s platnými předpisy plně zodpovídá její zpracovatel. Stanovisko nenahrazuje případná další stanoviska k jiným částem stavby.

V případě další korespondence nebo jednání (např. změna stavby) uvádějte naši značku - 5002720160 a datum tohoto stanoviska. Kontakty jsou k dispozici na <https://www.gasnet.cz/cs/kontaktni-system/>.

A handwritten signature in purple ink, which appears to read 'Kápička', is placed over a faint, light blue rectangular grid background.

GasNet, s.r.o.
zastoupená společností GasNet Služby, s.r.o., IČ 27935311
Jaroslav Kápička
Vedoucí zpracování externích požadavků
Odbor zpracování externích požadavků

Přílohy: Orientační zakres plynárenského zařízení



Legenda:

	linie plynovodu
	NTL
	STL
	VTL
	VVTL
	nefunkční
	plánovaná stavba před realizací
	ve výstavbě, neuvedeno do provozu
	regulační stanice
	ochranné zařízení
	kabel
	elektropřípojka
	kabel protikorozní ochrany
	anodové uzemnění
	stanice katodové ochrany
	pásmo vlivu anodového uzemnění SKAO
	neplynovodní zařízení/
	technologie (linie/ bod/plocha)

EQUANS Services, a.s.
Barbora Nováková
Lhotecká 793/3
143 00 Praha

Váš dopis zn.

ze dne

Číslo jednací 1202221906

Datum 9.11.2022

Vyřizuje Martin Švec

telefon +420 606 763 587

e-mail Martin.Svec@cdt.cz

Věc: **Souhrnné stanovisko k existenci sítí elektronických komunikací v majetku a/nebo ve správě ČD - Telematika a.s. k územnímu řízení.**

Název stavby: **PD-kiosková trafostanice pro zimní stadion;
R.22 444.001.1011151**

V zájmovém území určeném a vyznačeném žadatelem **se nenachází** prostředky sítí elektronických komunikací v majetku a správě ČD - Telematika a.s. a zájmové území nezasahuje do ochranného pásma těchto sítí. Ochranné pásmo sítí elektronických komunikací určuje §102 zák. č. 127/2005 Sb., o elektronických komunikacích.

Vyjádření je platné pouze pro zájmové území vyznačené žadatelem včetně důvodu stanoveného žadatelem.

Vyjádření pozbývá platnosti dne 9.11.2024

ČD - Telematika a.s.
Pernerova 2819/2a
130 00 Praha 3

Žádost o vyjádření k existenci SEK je možné podávat elektronicky na vyjadreni.cdt.cz.

www.cdt.cz



Vaše značka / ze dne: / 13.11.2022
Naše značka: O22070192467

Vyřizuje: M. Kubásková
Tel.: tel.: +420 311 747 137
E-mail: technicka.kancelar@vakberoun.cz

EQUANS Services a.s.
Lhotecká č.p. 793/3
143 00 Kamýk

Datum: 05.12.2022

Územní nebo stavební řízení – bez záměru napojení na vodohospodářské sítě

Název stavby: PD-kiosková trafostanice pro zimní stadion; R.22 444.001.1011151

Místo stavby: k.ú. Hořovice – p. č. 113, 117/1, 117/2, 118, 122/25

Stavebník: EQUANS Services a.s., Kamýk, Lhotecká, č.p. 793/3, 14300

Předložené podklady:

- žádost o vyjádření, zájmové území v KM, STZ, koordinační situační výkres (v M 1:500, Bc. Milan Dudek)
- Popis stavby: Jedná se o novou liniovou stavbu odběratelské transformační stanice a přepojení stávajících kabelových vedení NN.

Sdělujeme, že v blízkosti místa plánované stavby v k. ú. Hořovice provozuje naše společnost vodohospodářská zařízení pro veřejnou potřebu. V příloze zasíláme situaci v tištěné podobě. V situaci nemusí být zakresleny všechny vodovodní a kanalizační přípojky, jejich polohu si můžete ověřit dotazem u jejich vlastníků. Dle §23 zákona č.274/2001Sb. se jedná o umístění stavby v ochranném pásmu vodovodních řadů a kanalizačních stok. Požadujeme splnění následujících podmínek:

1. Dodržet min. vzdálenost 1,0 m od vodovodu a 1,5 m od kanalizace v souběhu.
2. Vzdálenosti menší než výše uvedené jsou možné pouze v krátkých úsecích zvláště odůvodněných nevyhnutelně těsných souběhů. V těchto místech požadujeme dodržet minimální odstup 0,6 m od líce potrubí a řešit zvýšenou ochranu navrženého vedení uložením do chráničky. V místech křížení lze připustit min. vzdálenost dle ČSN 73 6005.
3. V ochranném pásmu neumísťovat stavby, konstrukce nebo jiná podobná zařízení (přípojkové skříně, dělicí skříně, sloupy,...), které trvale omezují přístup k vodohospodářským zařízením nebo které by mohly ohrozit jejich technický stav nebo plynulé provozování.
4. Před prováděním prací v ochranném pásmu je nutné vytyčení vodovodních řadů a kanalizačních stok v místech možných střetů včetně přípojek. V případě pochybností nebo prostorové nouze bude uložení ověřeno kopanou sondou.
5. Oznámit termín zahájení a ukončení prací a zabránit poškození našich zařízení.
6. Při odkrytí zařízení vodovodu nebo kanalizace v naší správě požadujeme přizvat zástupce naší společnosti před záhozem a zakrytím.
7. Při provádění zásypu je nutno dodržet původní uložení a ochranu našich potrubí (obsyp pískem, betonové bloky, signální kabel apod.).
8. Případná bezvýkopová technologie bude navržena dle požadavků vydaných provozním pracovníkem VaK Beroun po vytyčení vodohospodářských sítí.

Dále sdělujeme:

- Kontrolu podmínek, vytyčení našich sítí si objednávejte u našeho provozu Hořovicko (ZC Hořovice, tel. 311 512 318, zc.horovice@vakberoun.cz).

Souhlasíme se stavbou při dodržení našich podmínek.

Vodovody a kanalizace Beroun, a.s.
Mostníkovská 255/3, Beroun-Závodí
266 01 Beroun, www.vakberoun.cz
Tel. 311 747 111, 800 100 663
IČ: 46356975, DIČ: CZ46356975

Ing. Josef Mareš
vedoucí technického úseku

Příloha: Mapa_O22070192467.pdf, ověřený koordinační situační výkres

Platnost vyjádření O22070192467 je jeden rok ode dne jeho vystavení.



MĚSTSKÝ ÚŘAD HOŘOVICE

odbor výstavby a životního prostředí

naše č.j.: MUHO/34468/2022
ze dne: 28.11.2022

naše zn.: S-MUHO/6901/2022/KLIK
vyřizuje: Kristýna Kliková
tel.: 311 545 325
e-mail: stavba11@mesto-horovice.cz

Equans services, a.s.
IČO 26121603
Lhotecká č.p. 793/3
Praha 4-Kamýk
143 00 Praha 412

KOORDINOVANÉ ZÁVAZNÉ STANOVISKO

Závazná část:

Městský úřad Hořovice, jako dotčený orgán příslušný podle § 136 zákona č. 500/2004 Sb., správní řád, ve znění pozdějších předpisů (dále jen "správní řád"), a podle dále uvedených ustanovení jednotlivých zvláštních zákonů, po posouzení žádosti, kterou dne 11.11.2022 podala společnost

ENGIE Services a.s., IČO 26121603, Lhotecká č.p. 793/3, Praha 4-Kamýk, 143 00 Praha 412

(dále jen "žadatel"), ve věci:

Kiosková trafostanice pro zimní stadion

(dále jen "záměr") na pozemku parc. č. 113, 122/3 v katastrálním území Hořovice, a po zkoordinování požadavků na ochranu dotčených veřejných zájmů, vydává podle ustanovení § 4 odst. 2 a 7 zákona č. 183/2006 Sb., o územním plánování a stavebním řádu (stavební zákon), ve znění pozdějších předpisů (dále jen "stavební zákon") a podle § 136 a § 149 odst. 1 a 2 správního řádu toto **koordinované závazné stanovisko** pro úseky, které jako dotčený orgán hájí:

1. Ochrana přírody a krajiny

Veřejné zájmy, které dotčený orgán hájí podle § 77 odst. 1 písm. j), § 12 odst. 2 zákona č. 114/1992 Sb., o ochraně přírody a krajiny, ve znění pozdějších předpisů, nejsou záměrem dotčeny.

2. Ochrana ovzduší

Veřejné zájmy, které dotčený orgán hájí podle § 11 odst. 3 zákona č. 201/2012 Sb., o ochraně ovzduší, ve znění pozdějších předpisů, nejsou záměrem dotčeny.

3. Ochrana lesa

Veřejné zájmy, které dotčený orgán hájí podle § 48 odst. 2 písm. c), § 14 odst. 2 zákona č. 289/1995 Sb., o lesích a o změně a doplnění některých zákonů (lesní zákon), ve znění pozdějších předpisů, jsou záměrem dotčeny.

ZÁVAZNÉ STANOVISKO

Využití území v pásmu 50 m od kraje lesa (pozemky určené k plnění funkcí lesa, dále jen PUPFL)

Městský úřad Hořovice, odbor výstavby a životního prostředí jako příslušný orgán podle § 66 odst.1 zákona č. 128/2000 Sb., o obcích, v platném znění, podle § 11 odst. 1 písm. b) zákona č. 500/2004 Sb., správní řád, v platném znění, podle § 48 odst. 2 písm. b) zákona č.289/1995 Sb., o lesích a o změně a doplnění některých zákonů (dále jen "lesní zákon") ve znění pozdějších změn

vydává

podle § 14 odst. 2 lesního zákona společnosti EQUANS Services a.s., IČO 26121603, Lhotecká č.p. 793/3, Praha 4 - Kamýk, 143 00 Praha 412

souhlasné závazné stanovisko

pro akci „Kiosková trafostanice pro zimní stadion" parc. č. 113 a 122/3 k.ú. Hořovice v 50 - m ochranném pásmu lesa parc. č. 91/1 k.ú. Hořovice bez dalších podmínek:

Odůvodnění

Městský úřad Hořovice, odbor výstavby a životního prostředí obdržel dne 11.11.2022 žádost společnosti EQUANS Services a.s., IČO 26121603, Lhotecká č.p. 793/3, Praha 4 - Kamýk, 143 00 Praha 412, o vydání závazného stanoviska k umístění stavby nebo využití území do 50 m od kraje lesa podle § 14 odst. 2 lesního zákona. Žádost je doplněna o technickou zprávu, situační výkresy aj. Státní správa lesů dále podání doplnila o výpis z hospodářské knihy LHP Městských lesů Hořovice. Dle LHP se na parc. č. 91/1 k.ú. Hořovice nachází porost 222A5a ve vlastnictví Města Hořovice, Palackého náměstí 2/2, 268 01 Hořovice, kde činnost OLH zajišťuje společnost Lesospol Zbiroh s.r.o., Švabínská 605, 338 08 Zbiroh. Stáří porostu je 45 let. Porost má průměrnou výšku cca 16 m a zastoupení dřevin je převážně JV a JS. Záměr řeší demolici staré a výstavbu nové odběratelské transformační stanice BE_0330, která umístěna ve vzdálenosti cca 42 m od lesního porostu. Od místního šetření bylo upuštěno z důvodu znalosti lokality z minulých jednání. Nová transformační stanice následně nenaruší lesnické hospodaření na PUPFL, čímž nedojde k omezení popř. i likvidaci jeho funkcí. Vzhledem k uvedeným skutečnostem bylo rozhodnuto tak, jak je ve výroku tohoto stanoviska uvedeno.

Poučení

Závazné stanovisko je úkon učiněný správním orgánem na základě zákona, který není rozhodnutím ve správním řízení a jehož obsah je závazný pro výrokovou část správního orgánu (ustanovení § 149 odst.1 zákona č. 500/2004 Sb., správní řád, ve znění pozdějších změn). Proti závaznému stanovisku se nelze odvolat. Jeho obsah lze napadnout pouze v rámci odvolání podanému proti rozhodnutí ve věci samé.

Bc. Ondřej Bakule

referent na úseku lesního hospodářství

4. Ochrana zemědělského půdního fondu

Veřejné zájmy, které dotčený orgán hájí podle § 21 odst. 3 zákona č. 334/1992 Sb., o ochraně zemědělského půdního fondu, ve znění pozdějších předpisů, nejsou záměrem dotčeny.

5. Ochrana vod

Veřejné zájmy, které dotčený orgán hájí podle § 104 odst. 2, § 106 odst. 1 zákona č. 254/2001 Sb., o vodách a o změně některých zákonů (vodní zákon), ve znění pozdějších předpisů, nejsou záměrem dotčeny.

6. Doprava na pozemních komunikacích

Veřejné zájmy nejsou záměrem dotčeny.

7. Památková péče

Veřejné zájmy, které dotčený orgán hájí podle § 29 odst. 2 písm. b), § 14 odst. 4 zákona č. 20/1987 Sb., o státní památkové péči, ve znění pozdějších předpisů, nejsou záměrem dotčeny.

8. Speciální stavební úřad

Veřejné zájmy, které dotčený orgán hájí podle § 15 odst. 1 písm. c) zákona č. 183/2006 Sb. ve znění pozdějších předpisů (stavební zákon), nejsou záměrem dotčeny.

9. Územní plánování

Veřejné zájmy, které dotčený orgán hájí podle § 6 odst. 1 písm. e), § 96b zákona č. 183/2006 Sb., o územním plánování a stavebním řádu (stavební zákon), ve znění pozdějších předpisů, nejsou záměrem dotčeny.

Odůvodnění:

Dotčený orgán obdržel dne 11.11.2022 žádost o vydání koordinovaného závazného stanoviska k uvedenému záměru. Podkladem pro vydání závazného stanoviska byla předložená dokumentace záměru.

Popis záměru:

- Kiosková trafostanice pro zimní stadion na pozemcích parc. čísel 122/3 a 113 v k. ú. Hořovice.

Dotčený orgán záměr posoudil a zjistil požadavky na ochranu všech dotčených veřejných zájmů chráněných podle zvláštních právních předpisů. Požadavky na různých úsecích ochrany veřejných zájmů zkoordinoval a vydal toto **koordinované závazné stanovisko**.

Upozornění:

Odpadové hospodářství

- K předložené projektové dokumentaci není námitek.
- Upozorňujeme na ustanovení § 15 odst. 2 písm. b) a c) zákona č. 541/2020 Sb., o odpadech, kde je podnikajícím i nepodnikajícím osobám stanovena povinnost mít před vznikem stavebního a demoličního odpadu zajištěno jeho předání v odpovídajícím množství písemnou smlouvou.
- Doklady o předání odpadu do zařízení určeného pro nakládání s odpady (§ 13 ods t. 1 písm. e) zákona o odpadech) uchovat po dobu 5 let pro případnou kontrolu.
- Dále upozorňujeme na povinnosti vyplývající z § 42 vyhlášky č. 273/2021 Sb., o podrobnostech nakládání s odpady.

Památková péče

- Upozorňujeme na skutečnost, že v souladu s ust. § 22 odst. 2 zákona č. 20/1987/1987 Sb., o státní památkové péči, ve znění platných předpisů, jsou stavebníci již od doby přípravy stavby povinni tento záměr oznámit Archeologickému ústavu AV ČR, Letenská 4, Praha 1 a umožnit jemu nebo oprávněné organizaci provést na dotčeném území záchranný archeologický výzkum. Viz oznámení <http://api.archeologickamapa.cz/oznameni/0/>

Poučení:

Proti tomuto závaznému stanovisku se nelze odvolat. Nezákonné závazné stanovisko lze zrušit nebo změnit v přezkumném řízení. Podle § 149 odst. 1 správního řádu závazné stanovisko není samostatným rozhodnutím ve správním řízení. Obsah závazného stanoviska je závazný pro výrokovou část rozhodnutí stavebního úřadu. Nezákonné závazné stanovisko lze zrušit nebo změnit pouze v rámci odvolacího řízení proti rozhodnutí, které bylo závazným stanoviskem podmíněno.

Ing. David Grunt

vedoucí odboru výstavby a životního prostředí

Obdrží:

Equans services, a.s., IDDS: f4wvfw7



Ústav archeologické
památkové péče
středních Čech

Nad Olšínami 3/448, 100 00 Praha 10

tel: 274 817 993
praha@uappsc.cz

IČO: 49276433
DIČ: CZ 49276433

Bankovní spojení:
KB Praha – Město, č. ú. 40238021/0100

EQUANS Services, a. s.
Lhotecká 793/3
143 00 Praha 4

V Praze dne 25. 11. 2022

Naše značka: 5556/2022

Věc: **Hořovice, okres Beroun - vyjádření k akci: „PD - kiosková trafostanice pro zimní stadion; v k. ú. Hořovice“**

Vyjádření z hlediska archeologické památkové péče.


Veškeré zemní zásahy ve výše uvedeném prostoru je nutné posuzovat jako zásahy v území s archeologickými nálezy. Z hlediska archeologické památkové péče nemáme žádné námitky, které by znemožnily provedení stavebních akcí a terénních úprav v zamýšleném rozsahu. Samozřejmou podmínkou realizace stavby je respektování příslušných paragrafů památkového zákona.

Doporučujeme:

1. Sdělení **předpokládaného** termínu realizace stavby (lze e-mailem na adresu oznameni@uappsc.cz)
2. Ohlášení všech zemních prací, včetně přípravy staveniště, zhruba tři týdny před jejich realizací (prostřednictvím formuláře *Oznámení o zahájení zemních prací* na www.uappsc.cz).
3. Ve smyslu ustanovení zákona č. 20/87 Sb. ve znění zákona č. 242/92 Sb. bude nutný základní výzkum provedený odbornou organizací. (Skrývkou ornice a všechny zemní práce spojené s plochou staveniště je třeba od jejich zahájení sledovat, kresebně, fotograficky a písemně dokumentovat odbornou organizací. Mimo tyto práce je nutné provést další výzkum v případě, kdy budou, skrývkou nebo jiným zásahem do terénu, narušeny archeologické struktury). Archeologický výzkum vyvolaný zemními pracemi je hrazen investorem. Je nutné na něj v dostatečném časovém předstihu uzavřít **smlouvu s oprávněnou archeologickou organizací**.
4. Písemné potvrzení o provedení výzkumu bude ukončením akce z hlediska archeologické památkové péče.

Upozorňujeme investora, že v projektové přípravě a harmonogramu stavby a tím také v rozpočtu je potřebné věnovat pozornost této problematice, vyhradit dostatek času a financí na provedení vynuceného výzkumu.

**ÚSTAV ARCHEOLOGICKÉ
PAMÁTKOVÉ
PÉČE STŘEDNÍCH ČECH**
příspěvková organizace Středočeského kraje
Nad Olšínami 3/448, 100 00 Praha 10
IČO: 49276433


Mgr. Irena Benková
ředitelka ÚAPPSC



Vyjádření ke stavbě z hlediska existence zařízení správce a stanovení podmínek pro výstavbu a ochranu zařízení ve správě společnosti ELTODO OSVĚTLENÍ, s.r.o.

Číslo žádosti/vyjádření: VPD_2022_1871

Důvod vydání vyjádření (stupeň PD): Dokumentace pro územní rozhodnutí

Žadatel: EQUANS Services a.s. IČ: 26121603
Lhotecká 793/3, Kamýk, 14300 Praha 4
tel.: +420732675900 email: barbora.novakova@equans.com

Stavebník: Město Hořovice IČ: 233242
Palackého náměstí 2/2, 26801 Hořovice
tel.: +420732675900 email: barbora.novakova@equans.com

Název akce: „PD-kiosková trafostanice pro zimní stadion; R.22 444.001.1011151“

Zájmové území:

Beroun, Hořovice
Kat. území/číslo parcely: 645371 - Hořovice / 122/3

Žadatel výše uvedenou žádostí a předloženou autorizovanou projektovou dokumentací přesně vymezil zájmové území a zároveň stanovil důvod pro vydání Vyjádření ke stavbě z hlediska existence zařízení správce a stanovení podmínek pro výstavbu a ochranu zařízení ve správě společnosti ELTODO OSVĚTLENÍ, s.r.o.

Žadatel se žádostí zavázal, že předmětem akce není výstavba, přeložka ani jiná úprava veřejného osvětlení!

Na základě žádosti vydává společnost ELTODO OSVĚTLENÍ, s.r.o. následující vyjádření:

Souhlasíme se stavbou dle předložené dokumentace.

Ve vymezeném zájmovém území se nenachází žádné zařízení a vedení ve správě společnosti ELTODO OSVĚTLENÍ, s.r.o.

Platnost tohoto vyjádření je **1 rok** od data vydání.

Vyjádření je platné pouze pro vyznačené zájmové území akce a pouze pro uvedený důvod vyjádření. Změnou rozsahu zájmového území či důvodu toto vyjádření pozbývá platnosti. Vyjádření pozbývá platnosti v případě porušení podmínek stanovených tímto vyjádřením.

ELTODO OSVĚTLENÍ, s.r.o.

Novodvorská 1010/14, 142 01 Praha 4
Tel.: +420 261 341 111, Fax: +261344205, www.eltodo.cz

Zapsáno v obchodním rejstříku vedeném Městským soudem v Praze, oddíl C, vložka 66926, den zápisu 31. 3. 1999

IČ: 25 75 10 18, DIČ: CZ 25 75 10 18

Bankovní spojení: ČSOB, Radlická 333/150, 150 57 Praha 5, č. účtu: CZK 117436043/0300

Společnost ELTODO OSVĚTLENÍ, s.r.o. prohlašuje, že žadateli byly pro jím určené a vyznačené zájmové území poskytnuty veškeré dostupné informace o zařízení správce.

Žadateli převzetím tohoto Vyjádření vzniká povinnost poskytnuté informace a data užít pouze k účelu, pro který mu byla tato poskytnuta. Žadatel není oprávněn poskytnuté informace a data rozmnožovat, rozšiřovat, pronajímat, půjčovat ani jinak užívat bez souhlasu společnosti ELTODO OSVĚTLENÍ, s.r.o. V případě porušení těchto povinností vznikne žadateli odpovědnost vyplývající z platných právních předpisů, zejména předpisů práva autorského.

Přílohami vyjádření jsou:

- Situace stavby opatřená razítkem společnosti ELTODO OSVĚTLENÍ, s.r.o.

Za společnost ELTODO OSVĚTLENÍ, s.r.o. vyjádření vydal dne: 14.11.2022

Jméno: Frank Martin FrankM@eltodo.cz


ELTODO OSVĚTLENÍ, s.r.o.

Novodvorská 1010/14

142 01 Praha 4

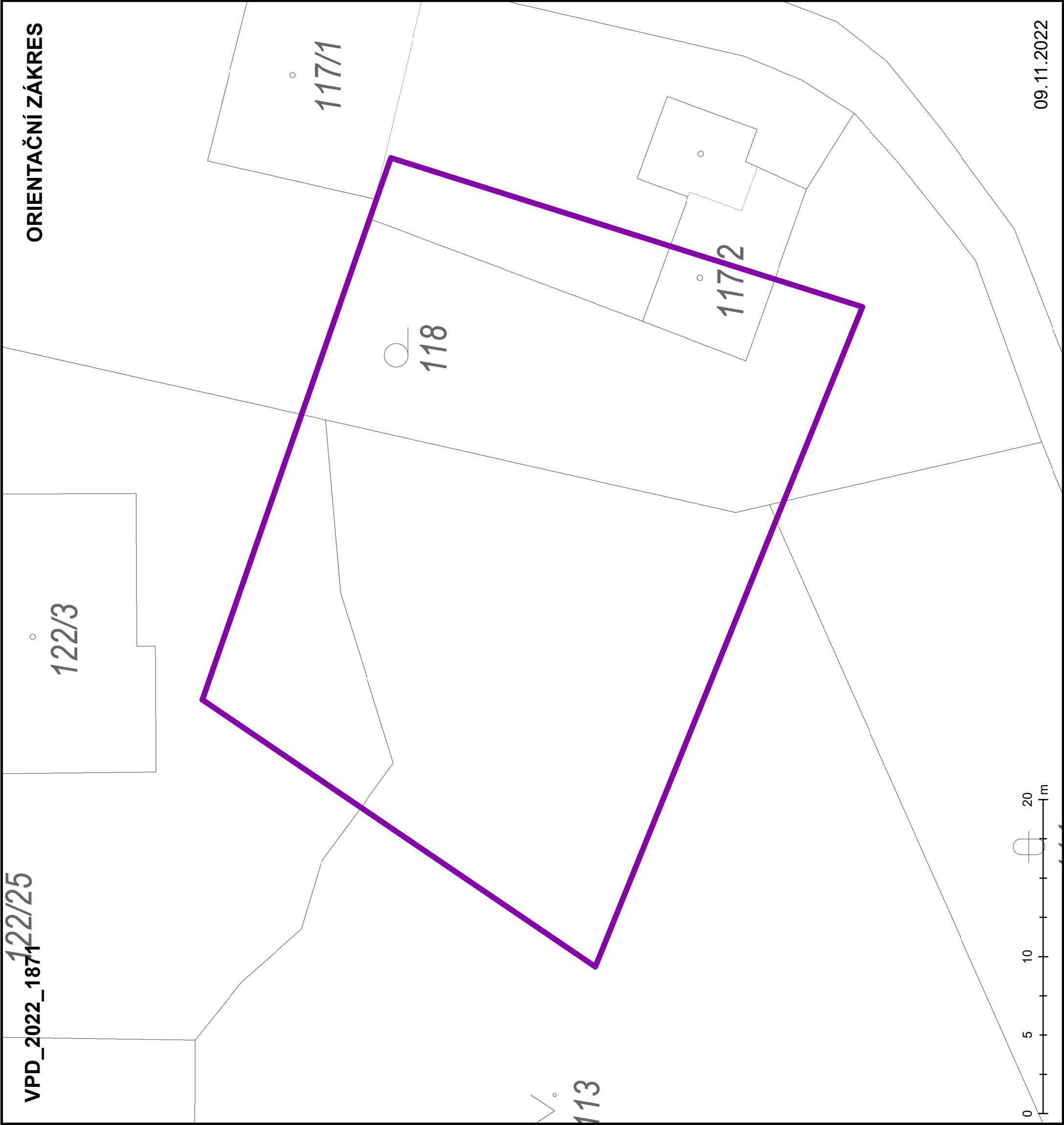
IČ: 25751018

DIČ: CZ25751018



Kamila Procházková

manažer úseku Správa a servis



Váš dopis zn.: MUHO/34878/2022
Ze dne: 01.12.2022

Sp. zn.:
Č. j.:KHSSC 64289/2022

Datovou schránkou
Městský úřad Hořovice
odbor technický a dopravní
Palackého nám. 2
268 01 Hořovice

Vyřizuje: MUDr. Alena Bulvasová
Tel.: 310 014 489
E-mail: alena.bulvasova@khsstc.cz

Datum: 06.12.2022

„PD – kiosková trafostanice pro zimní stadion“ pozemek parc.č. 122/25 a 113 k.ú. Hořovice, dokumentace pro územní rozhodnutí.

Na základě žádosti Města Hořovice, Palackého nám. 2, 268 01 Hořovice, IČ 00233242, posoudila Krajská hygienická stanice Středočeského kraje se sídlem v Praze jako dotčený správní úřad podle § 77 I a § 82 odst. 1 a příloha č. 2 a odst. 2 písm. i) zákona č. 258/2000 Sb., o ochraně veřejného zdraví a o změně některých souvisejících zákonů, ve znění pozdějších předpisů (dále jen „zákon“), a místně příslušný dle § 11 odst. 1 písm. b) zákona č. 500/2004 Sb., správní řád, ve znění pozdějších předpisů (dále jen „správní řád“), dokumentaci pro územní rozhodnutí „**PD – kiosková trafostanice pro zimní stadion“ pozemek parc.č. 122/25 a 113 k.ú. Hořovice**, v rozsahu právní úpravy provedené § 30 zákona a v souladu s ustanovením § 4 odst. 2 písm. a) zákona č. 183/2006 Sb., o územním plánování a stavebním řádu (stavební zákon), ve znění pozdějších předpisů, a § 149 odst. 1 zákona č. 500/2004 Sb., správní řád, ve znění pozdějších předpisů, vydává toto:

z á v a z n ě s t a n o v í s k o:

S předloženou dokumentací pro územní rozhodnutí „**PD – kiosková trafostanice pro zimní stadion“ pozemek parc.č. 122/25 a 113 k.ú. Hořovice**,
se souhlasí.

Odůvodnění: Svým podáním doručeným dne 02.12.2022 jste požádali o posouzení výše uvedené dokumentace (PD zpracoval EQUANS Services a.s., autorizovaná osoba Bc. Milan Dudek, ČKAIT 0014637, č. zak. R.22 444.001.1011151, datum: 09/2022). Dokumentace řeší umístění nové kioskové trafostanice pro zimní stadion v Hořovicích. TS bude umístěna na pozemcích parc.č. 122/25 a 113. Současně dojde k demolici stávající TD BE_4229 Hořovice Zimní stadion, která bude nahrazena novou TS BE_0330 Hořovice Zimní stadion. Stavba je umístěna na neveřejně přístupném místě v areálu zimního stadionu Hořovice u Společenského domu. Jedná se o novou transformační stanici výrobce Betonbau UF 3042. V rámci uvedeného provozního souboru dojde k osazení nového transformátoru o výkonu 400kVA s napětovým převodem 22/0,4kV. Jednat se bude o olejový hermetizovaný transformátor. V rámci uvedeného stavebního objektu dojde k připojení stávajících kabelových vedení NN napájející zimní stadion. Dojde k odstranění stávající stanice (kiosku) odstranění lože, ve kterém je transformační stanice uložena a definitivním úpravám povrchů. Jedná se o ocelo-plechovou transformační stanici

Ochrana před hlukem – Pro ochranu prostředí před negativními vlivy realizace stavby je nutno dodržet následující podmínky: - Stavební činnost bude prováděna v pracovní dny v době od 8:00 do 18:00 hod. a nebudou při tom překročeny limity stanovené v nařízení vlády č. 272/2011 Sb. o ochraně zdraví před nepříznivými účinky hluku a vibrací.

Dodavatelé transformátorů garantují maximální akustický výkon v případě plného zatížení transformátorů $L_{wA} = 55$ dB v případě transformátorů o jmenovitém výkonu 630kVA. hygienický limit hluku pro noční dobu, je dle výpočtu splněn ve vzdálenosti větší než 2,3 m od trafostanice.

Umístění transformační stanice vyhovuje, neboť vzdálenost nejbližšího objektu je vyšší nežli 10m.

Dodavatel stavby zaručí, že při stavbě bude prašnost omezena na minimum a hluk ze stavební činnosti nepřekročí hygienické limity dané Nařízením vlády č. 272/2011 Sb., o ochraně zdraví před nepříznivými účinky hluku a vibrací, ve znění pozdějších předpisů v chráněném venkovním prostoru. Pro dodržení hlukových hladin musí zhotovitel stavebních prací používat v průběhu prací stroje a mechanismy v dobrém technickém stavu, jejich hlučnost nepřekročí hodnoty stanovené v technickém osvědčení. Vzhledem k tomu, že nejde technicky zabezpečit, aby stavební práce byly prováděny bezhlučně, je třeba upozornit obyvatele okolní zástavby na zvýšenou hlučnost po dobu stavby.

Projektová dokumentace není v rozporu s požadavky legislativy na ochranu veřejného zdraví, a proto bylo možno vydat souhlasné stanovisko.

MUDr. Alena Bulvasová
vedoucí odd. hygieny obecné a komunální
pro okresy Beroun a Rakovník



MĚSTSKÝ ÚŘAD HOŘOVICE

odbor výstavby a životního prostředí

vaše č.j.:
naše č.j.:
MUHO/ 7834/2023
ze dne: 25.04.2023

naše zn.:
S-MUHO/481/2023/LPro
vyřizuje: Lenka Prokopová
tel.: 311 545 378
e-mail: stavba5@mesto-horovice.cz

Město Hořovice
IČ 00233242
Palackého náměstí 2
268 01 Hořovice

ROZHODNUTÍ ÚZEMNÍ ROZHODNUTÍ

Výroková část:

Městský úřad Hořovice, odbor výstavby a životního prostředí, jako stavební úřad příslušný podle § 13 odst. 1 písm. c) zákona č. 183/2006 Sb., o územním plánování a stavebním řádu (stavební zákon), ve znění pozdějších předpisů (dále jen stavební zákon), v územním řízení posoudil podle § 84 až 90 stavebního zákona žádost o vydání rozhodnutí o umístění stavby nebo zařízení (dále jen rozhodnutí o umístění stavby), kterou dne 06.01.2023 podalo **Město Hořovice, IČ 00233242, Palackého náměstí 2, 268 01 Hořovice** (dále jen žadatel), a na základě tohoto posouzení:

- I. Vydává** podle § 79 a 92 stavebního zákona a § 9 vyhlášky č. 503/2006 Sb., o podrobnější úpravě územního rozhodování, územního opatření a stavebního řádu **rozhodnutí o umístění stavby s názvem „PD - Kiosková trafostanice pro zimní stadion BE_0330“** (dále jen stavba) na pozemku parcelní číslo 113 (ostatní plocha), parc. č. 122/25 (ostatní plocha) v katastrálním území Hořovice, obec Hořovice.

Druh a účel umísťované stavby:

- odběratelská transformační stanice výrobce Betonbau UF 3042

Umístění stavby na pozemku:

- stavba bude umístěná na pozemku parc.č. 113 (ostatní plocha) a 122/25 (ostatní plocha), na který zasahuje stavba svým severním rohem, ve vzdálenosti 14,4 m od stávající stavby rodinného domu na pozemku parc. č. 117/2, a 2,1 m od hranice pozemku parc.č. 118 (zahrada), vše v k.ú Hořovice, obec Hořovice.

Určení prostorového řešení stavby:

- zastavěná plocha 12,46 m²
- užitná plocha 10,79 m²
- obestavěný prostor 44,61 m³

Vymezení území dotčeného vlivy stavby.

- pozemek parc.č.122/25 (ostatní plocha) a pozemek parc.č. 113 (ostatní plocha) v k.ú Hořovice, obec Hořovice.

II. Stanoví podmínky pro umístění stavby:

1. Stavba bude umístěna v souladu s grafickou přílohou rozhodnutí, která obsahuje výkres současného stavu území v měřítku katastrální mapy se zakreslením stavebního pozemku, požadovaným umístěním stavby, s vyznačením vazeb a vlivů na okolí, zejména vzdáleností od hranic pozemku a sousedních staveb. Grafická příloha byla zpracovaná Bc. Milanem Dudkem, ČKAIT 0014637 –autorizovaný technik pro technologická zařízení stavby.

III. Stanoví podmínky pro další přípravu a realizaci stavby:

1. Stavba bude provedena podle projektové dokumentace pro územní řízení, č. zakázky: R.22 444.001.1011151, datum: 12/2022, vypracované Bc. Milanem Dudkem, ČKAIT – 0014637 ověřené

v územním řízení, která je přílohou tohoto rozhodnutí. Případné změny nesmí být provedeny bez předchozího povolení stavebního úřadu.

2. Stavba bude provedena dodavatelsky právnickou osobou nebo fyzickou osobou oprávněnou k provádění stavebních nebo montážních prací jako předmětu své činnosti podle zvláštních předpisů. **Doklad o oprávnění vybrané osoby předloží stavebník stavebnímu úřadu nejméně 15 dnů před zahájením prací.**
3. Stavebník zajistí vytyčení umístění stavby oprávněným zeměměřičským inženýrem.
4. Po celou dobu provádění budou k dispozici stanoviska a vyjádření vlastníků a správců technické infrastruktury a to společnosti CETIN a. s., ČEZ Distribuce a.s. a společnosti VaK Beroun, a.s., Stavebník potvrdí jejich převzetí zápisem do stavebního deníku a je povinen řídit se podmínkami v nich uvedenými. S jejich obsahem seznámí dodavatele stavebních prací o čemž bude proveden zápis do stavebního deníku.
5. Před zahájením stavby bude provedeno vytyčení všech sítí podzemní technické infrastruktury, které jsou dotčeny návrhem stavby včetně jejich ochranných pásem. Dokončení vytyčení bude zaznamenáno zápisem do stavebního deníku.
6. Stavba bude dokončena nejpozději do dvou let od nabytí právní moci tohoto rozhodnutí
7. Stavbu lze užívat jen na základě kolaudačního souhlasu.

Účastník řízení dle ust. § 27 odst. 1, zákona č. 500/2004 Sb., správního řádu v platném znění
Město Hořovice IČ 0023342, Palackého náměstí 2, 268 01 Hořovice

Odůvodnění:

Dne 06.01.2023 podal žadatel žádost o vydání rozhodnutí o umístění stavby. Uvedeným dnem bylo zahájeno územní řízení. Městský úřad Hořovice, odbor výstavby a životního prostředí, jako stavební úřad příslušný podle § 13 odst.1 písm. c) zákona č. 183/2006 Sb., o územním plánování a stavebním řádu (stavební zákon), ve znění pozdějších předpisů (dále jen stavební zákon) oznámil zahájení územního řízení všem účastníkům řízení dne 30.01.2023 opatřením č.j.: MUHO/2223/2023 a protože žádost poskytovala dostatečný podklad pro její posouzení a poměry v území jsou stavebnímu úřadu známy, upustil v souladu s § 87 odst. 1 stavebního zákona od ústního jednání a stanovil lhůtu k vyjádření předmětu řízení v délce 15 dnů ode dne doručení oznámení. Ve stanovené lhůtě v rámci nahlížení do spisu, uplatnil účastník řízení, Jiří Dvořák, námitky proti navržené stavbě, které byly zapsány do záznamu spis. zn.: S-MUHO/481/2023/LPro.:

„Požadujeme, aby se dodržela hranice 8m od našeho pozemku a to z důvodu elektrického pásma, jako prevenci požáru el. výboje při bouřce. Máme obavy o vliv trafostanice na zdraví osob a zvířat na našem pozemku a na bezpečnost a funkčnost el. zařízení. V budoucnu plánujeme rekonstrukce plotu – betonové bednění a obáváme se abych nezasáhli do kabelů a také chceme chránit svoje soukromí, proto s podobou současného umístění nové trafostanice nesouhlasíme“.

Žadatel na základě podané námítky předložil žadatel stavebnímu úřadu 16.3.2023 nový koordinační situační výkres s návrhem nového umístění stavby, katastrální situační výkres a požárně bezpečnostní řešení stavby. Dílčí nově předložené části dokumentace upravil Bc. Milan Dudek, ČKAIT 0014637.

Na základě navržené změny umístění výše uvedené stavby stavební úřad dne 23.03.2023 opatřením vydaným pod č.j.: MUHO/10541/2023 nařídil ústní jednání a seznámení s novými podklady k řízení a pokusil se o smírné řešení námitek podaných Jiřím Dvořákem. Termín konání ústního jednání byl stanoven na den 20.04.2023 se schůzkou pozvaných v kanceláři MěÚ Hořovice. Z jednání byl pořízen protokol č.j.: MUHO/13688/2023.

Při ústním jednání účastník řízení pan Jiří Dvořák uplatnil do protokolu připomínku k provádění stavby: *Nemáme jistotu, že bude vše v pořádku. Na základě naší předchozí negativní zkušenosti máme obavy, že nebude dodrženo zákonných limitů stavby.*

Připomínku shodného znění uplatnila p. Martínková Dvořáková, rodinný příslušník účastníka, která však není účastníkem řízení, nemá vlastnické, ani jiné věcné právo zapsané na listu vlastnictví k sousedním nemovitostem. Ústního jednání 20.4.2023 se zúčastnila jako doprovod uvedeného účastníka se souhlasem zúčastněných.

Vypořádání připomínky stavebním úřadem:

Stavební úřad vydal rozhodnutí, jímž stanovil ve výroku III. podmínky pro další přípravu a realizaci stavby. Žadatel je podmínkami vydaného pravomocného rozhodnutí vázán, a je povinen seznámit s nimi

dodavatele stavebních prací. Na základě předchozích negativních zkušeností účastníka není stavební úřad oprávněn předvídat, že by žadatel, nebo dodavatel úmyslně porušoval při provádění stavby zákonné povinnosti a podmínky vyplývající z vydaného rozhodnutí stavebního úřadu. Žadatel je z důvodu dodržení podmínek umístění stavby povinen zajistit vytyčení oprávněným zeměměřičským inženýrem. Připomínka účastníka je vznesena pouze na základě předpokladů a nelze jí vyhovět. Projednávanou stavbu lze užívat jen na základě platného kolaudačního souhlasu, kdy v rámci závěrečné kontrolní prohlídky stavební úřad ověřuje splnění podmínek stanovených § 122 stavebního zákona, mimo jiné i zda stavba byla provedena v souladu s platným rozhodnutím a schválenou projektovou dokumentací.

Námítky proti nově navrženému umístění stavby trafostanice ve vzdálenosti 14,4 m od stávající stavby rodinného domu na pozemku parc. č. 117/2 a 2,1 m od hranice pozemku parc.č. 118 (zahrada) vše v k.ú. Hořovice, obec Hořovice, projednávané 20.4.2023 nebyly vzneseny.

Stavební úřad na základě posouzení záměru stavby podle § 90 stavebního zákona a výsledků provedeného řízení dospěl k závěru, že provedením ani užíváním stavby nejsou ohroženy zájmy chráněné stavebním zákonem, jeho prováděcími předpisy a zvláštními právními předpisy pro ochranu veřejného zájmu, zejména z hlediska ochrany života a zdraví, požární bezpečnosti a životního prostředí.

Umístění nové kioskové trafostanice je v souladu se schválenou územně plánovací dokumentací a vyhovuje obecným požadavkům na výstavbu stanovených vyhláškou č. 501/2006 Sb., o obecných požadavcích na využívání území v platném znění, a vyhláškou č. 268/2009 Sb., o technických požadavcích na výstavbu, ve znění pozdějších předpisů.

Dle požárně bezpečnostního řešení předloženého 16.3.2023 navržené umístění stavby splňuje požadavky požární bezpečnosti uvedené ve vyhlášce 23/2008 Sb., o technických podmínkách požární ochrany staveb. Požárně nebezpečný prostor dle situačního výkresu, který je součástí požárně bezpečnostního řešení stavby nezasahuje na sousední ppč. 118, k.ú. Hořovice.

PD-Kiosková trafostanice pro zimní stadion BE_0330 je typizovaná, certifikovaná monolitická železobetonová prostorová buňka, tedy výrobek plnící funkci stavby. Pro umístění této transformační stanice je stanoveno ochranné pásmo 2 m podle § 6 odst.c) zákona č. 458/2000 Sb., energetický zákon (u kompaktních a zděných elektrických stanic s převodem napětí z úrovně nad 1 kV a menší než 52 kV na úroveň nízkého napětí 2 m od vnějšího pláště stanice ve všech směrech). Ochranné pásmo nezasahuje na pozemek parc.č. 118 (zahrada) v k.ú. Hořovice, obec Hořovice, protože navrhovaná výše uvedená stavba bude od tohoto pozemku umístěna ve vzdálenosti 2,1 m od hranice se sousedním pozemkem parcelní číslo 118, v k.ú. Hořovice.

Předložená projektová dokumentace byla zpracovaná oprávněným autorizovaným projektantem v rozsahu stanoveném vyhláškou č. 499/2006 Sb., o dokumentaci staveb v platném znění, je úplná a přehledná.

Do podmínek výroku III. tohoto rozhodnutí zahrnul stavební úřad povinnost ochrany inženýrských sítí, u nichž jak vyplývá z předložených vyjádření a stanovisek správců a vlastníků technické infrastruktury, dojde ke střetu se stavbou. Skutečnou polohu stávajících inženýrských sítí a jejich ochranných pásem je nutno ověřit vytyčením, z důvodu ověření skutečné polohy těchto sítí.

K žádosti žadatel doložil tyto podklady pro posouzení stavby:

- Sdělení společnosti ČEZ Distribuce, a.s., naše zn.: 0101837632, ze dne 07.11.2022
- Sdělení společnosti ČEZ ICT Services, a.s., naše zn.: 0700626916, ze dne 07.11.2022
- Sdělení společnosti Telco Pro Services, a.s., naše zn.: 0201489765, ze dne 07.11.2022
- Vyjádření společnosti CETIN, a.s., č.j.: 829408/22, ze dne 07.11.2022
- Vyjádření společnosti GasNet, s.r.o., naše zn.: 5002720160, ze dne 08.11.2022
- Vyjádření společnosti ČD – Telematika, a.s., č.j.: 1202221906 ze dne 09.11.2022
- Sdělení společnosti VAK Beroun, a.s., naše zn.: 022070192467, ze dne 05.12.2022
- Sdělení společnosti ČEZ Energetické služby, s.r.o., naše zn.: 10517/ES/22, ze dne 05.12.2022
- MěÚ Hořovice, odb. výstavby a ŽP, koordinované závazné stanovisko naše č.j.: MUHO/34468/2022, ze dne 28.11.2022
- Vyjádření společnosti Archeologický ústav AV ČR, Praha, naše zn.: 5556/2022 ze dne 25.11.2022
- Vyjádření společnosti Hořovická teplárenská, s.r.o., ze dne 16.11.2022
- Vyjádření společnosti ELTODO OSVĚTLENÍ, s.r.o., č. vyjádření: VPD_2022-1871, ze dne 14.11.2022

- Závazné stanovisko Krajské hygienické stanice střebočeského kraje se sídlem v Praze, územní pracoviště Beroun, č.j.: KHSSC 64289/2022, ze dne 06.12.2022
- 2x projektová dokumentace pro územní řízení, č. zakázky: R.22 444.001.1011151, datum: 12/2022, vypracovaná Bc. Milanem Dudkem, ČKAIT – 0014637 včetně upravených výkresů Koordinační situačního výkresu, katastrálního situačního výkresu a upraveného požárně bezpečnostního řešení ze dne 16.03.2023
- Certifikát výrobku č. 204/C5/2020/020-042298 (Systém BETONBAU)
- Stavební technické osvědčení č. 020-042296 na výrobek (Systém BETONBAU)
- Prohlášení o shodě č. 03/2020 podle zákona č. 22/1997 Sb. a doplnění některých zákonů, ve znění pozdějších předpisů

Stavební úřad ověřil vlastnická a jiná věcná práva k pozemkům dotčeným stavbou a k sousedním pozemkům a stavbám, a doplnil spis o příslušné listy vlastnictví, pořízené dálkovým přístupem v evidenci katastru nemovitostí.

Okruh účastníků řízení byl stanoven podle § 85 stavebního zákona. Ve smyslu § 85 odst. 1 písm. a) náleží postavení účastníka řízení žadateli, který je zároveň stavebníkem. Dále byli do okruhu účastníků řízení zahrnuti vlastníci sousedního pozemku a stavby podle § 85 odst. 2 písm. b), a osoby mající jiné věcné právo k pozemkům dotčeným stavbou podle § 85 odst. 2 písm. a):

Jiří Dvořák, nar. 08.12.1950, Nádražní 224/16, 268 01 Hořovice
Adolfina Dvořáková, nar. 01.02.1950, Nádražní 224/16, 268 01 Hořovice
ČEZ Distribuce, a. s., sídlo: Guldenerova č.p. 2577/19, 303 03 Plzeň
CETIN a.s., sídlo: Českomoravská č.p. 2510/19, 190 00 Praha 9-Libeň

VaK Beroun, sídlo: Mostníkovská č.p. 255/3, Beroun-Závodí, 266 01 Beroun 1

Stavební úřad rozhodl tak, jak je uvedeno ve výroku rozhodnutí, za použití ustanovení právních předpisů ve výroku uvedených.

Poučení účastníků:

Proti tomuto rozhodnutí se lze odvolat do 15 - ti dnů ode dne jeho oznámení ke Krajskému úřadu Střebočeského kraje, odboru územního plánování a stavebního řádu, podáním u zdejšího správního orgánu.

Odvolání se podává s potřebným počtem stejnopisů tak, aby jeden stejnopis zůstal správnímu orgánu a aby každý účastník dostal jeden stejnopis. Nepodá-li účastník potřebný počet stejnopisů, vyhotoví je správní orgán na náklady účastníka. Odvoláním lze napadnout výrokovou část rozhodnutí, jednotlivý výrok nebo jeho vedlejší ustanovení. Odvolání jen proti odůvodnění rozhodnutí je nepřipustné.

Stavební úřad po dni nabytí právní moci územního rozhodnutí doručí žadateli stejnopis písemného vyhotovení územního rozhodnutí opatřený doložkou právní moci spolu s ověřenou grafickou přílohou, stejnopis písemného vyhotovení územního rozhodnutí opatřený doložkou právní moci doručí, jde-li o stavby podle § 15 nebo 16 stavebního zákona, také stavebnímu úřadu příslušnému k povolení stavby.

Rozhodnutí má podle § 93 odst. 1 stavebního zákona platnost 2 roky. Podmínky rozhodnutí o umístění stavby platí po dobu trvání stavby či zařízení, nedošlo-li z povahy věci k jejich konzumaci.

Ing. David Grunt
Vedoucí odboru výstavby a životního prostředí

Poplatek:

Správní poplatek podle zákona č. 634/2004 Sb., o správních poplatcích, ve znění pozdějších předpisů se nevyměřuje.

Obdrží:**účastník podle § 85 odst.1 písm. a) staveb.zákona**

Město Hořovice, Palackého náměstí č.p. 2, 268 01 Hořovice

účastníci podle § 85 odst.2 písm. a), b) staveb.zákona

Jiří Dvořák, Nádražní č.p. 224/16, 268 01 Hořovice

Adolfina Dvořáková, Nádražní č.p. 224/16, 268 01 Hořovice

ČEZ Distribuce, a. s., IDDS: v95uqfy

sídlo: Teplická č.p. 874/8, Děčín IV-Podmokly, 405 02 Děčín 2

CETIN a.s., IDDS: qa7425t

sídlo: Českomoravská č.p. 2510/19, 190 00 Praha 9-Libeň

VaK Beroun, a.s., IDDS: 7vjgxyf

místo podnikání: Mostníkovská č.p. 255/3, Beroun-Závodí, 266 01 Beroun 1

Archeologický ústav AV ČR, Praha, v. v. i., IDDS: fxcng6z

sídlo: Letenská č.p. 123/4, Praha 1-Malá Strana, 118 00 Praha 011

dotčené správní úřady

MěÚ Hořovice, OVŽP, Palackého nám. Č.p. 2, 268 01 Hořovice

- územní plánování
- ochrana vod
- ochrana ovzduší
- památková péče
- odpadové hospodářství

Krajská hygienická stanice Středočeského kraje se sídlem v Praze, IDDS: hhcai8e

sídlo: Dittrichova č.p. 329/17, 120 00 Praha 2-Nové Město